



Unia Europejska  
EUROPEJSKI  
FUNDUSZ  
RYBACKI



***Lokalna Strategia Rozwoju  
Obszarów Rybackich Stowarzyszenia  
Lokalna Grupa Rybacka „Zalew Szczeciński”***

18 lipca 2014





***Wykonawca:***

Morski Instytut Rybacki w Gdyni  
ul. Kottłataja 1  
81-331 Gdynia  
tel. 058 73 56 232  
fax: 058 73 56 110  
[www.mir.gdynia.pl](http://www.mir.gdynia.pl)

***Zespół autorski:***

dr Emil Kuzebski – kierownik projektu  
mgr inż. Tadeusz Krajniak  
mgr Marcin Rakowski



## Spis treści

1.	Charakterystyka Stowarzyszenia Lokalna Grupa Rybacka „Zalew Szczeciński” .....	7
1.1.	Geneza powstania Stowarzyszenia .....	7
1.2.	Statut Stowarzyszenia ubiegającego się o uznanie za Lokalną Grupę Rybacką .....	7
1.3.	Opis procesu budowania partnerstwa .....	8
1.4.	Charakterystyka członków Stowarzyszenia Lokalna Grupa Rybacka „Zalew Szczeciński” .....	10
1.5.	Zasady i procedury funkcjonowania Komitetu .....	14
1.5.1.	Zadania i skład Komitetu .....	14
1.5.2.	Zasady i procedury funkcjonowania Komitetu .....	15
1.5.3.	Zasady odwoływania członków Komitetu .....	15
1.5.4.	Zasady wyłączenia członka Komitetu z udziału w wyborze i ocenie operacji .....	16
1.5.5.	Kwalifikacje i doświadczenie członków Komitetu .....	16
2.	Opis obszaru objętego LSROR wraz z uzasadnieniem jego wewnętrznej spójności .....	18
2.1.	Wykaz gmin wchodzących w skład LGR, liczba mieszkańców oraz gęstość zaludnienia .....	18
2.2.	Uwarunkowania obszaru LGR. ....	18
2.2.1.	Uwarunkowania przestrzenne .....	18
2.2.2.	Geograficzne .....	22
2.2.3.	Przyrodnicze .....	23
2.2.4.	Historyczne i kulturowe .....	24
2.3.	Ocena społeczno-gospodarcza obszaru w tym ocena potencjału demograficznego i gospodarczego oraz poziomu aktywności społecznej .....	25
2.3.1.	Ocena sytuacji sektora rybackiego .....	25
2.3.2.	Ocena społeczno- gospodarcza i demograficzna .....	27
2.3.3.	Ocena aktywności społecznej .....	32
2.3.4.	Opis sektora rybactwa na obszarze objętym LSROR .....	32
2.3.5.	Ustalenie tzw. „współczynnika rybackości” dla obszaru LGR „Zalew Szczeciński” .....	35
3.	Wskazanie silnych i słabych stron, szans i zagrożeń obszaru objętego LSROR w kontekście możliwości jego zrównoważonego rozwoju w obszarze sektora rybactwa (analiza SWOT) .....	36
3.1.	Warunki naturalne .....	36
3.2.	Gospodarka .....	37
3.3.	Kapitał społeczny .....	37
3.4.	Uwarunkowania środowiskowe rozwoju rybołówstwa .....	38
3.5.	Uwarunkowania otoczenia gospodarczego rozwoju rybołówstwa .....	38
4.	Wnioski wynikające z opisu obszaru i z analizy SWOT, ze szczególnym uwzględnieniem problemów i potrzeb sektora rybactwa .....	39
5.	Określenie celów ogólnych i szczegółowych oraz operacji, które mogą uzyskać wsparcie w ramach wdrażania LSROR, ocena ich wpływu na środowisko, opis środków służących do osiągnięcia zakładanych celów .....	40
5.1.	Wykaz celów ogólnych i szczegółowych .....	41
5.2.	Środki służące do osiągnięcia zakładanych w LSROR celów .....	45
6.	Wykazanie związku i spójności przyjętych w LSROR celów i środków z analizą SWOT i celami Osi Priorytetowej 4 .....	47
7.	Plan budżetu dla LSROR Lokalnej Grupy Rybackiej „Zalew Szczeciński” .....	48
8.	Opis procedur oceny operacji przez Komitet .....	51

8.1. Procedury i kryteria oceny zgodności operacji z LSROR wraz z opisem sposobu weryfikacji wniosku pod względem przyjętych kryteriów.....	51
8.2. Kryteria oceny zawartości merytorycznej .....	51
8.3. Procedura wyboru operacji do dofinansowania w ramach LSROR.....	52
8.4. Procedura odwołań od decyzji Komitetu .....	53
54	
ZARZĄD LGR.....	54
KOMITET 54	
8.5. Rola i funkcja Urzędu Marszałkowskiego Województwa Zachodniopomorskiego w procesie realizacji założeń „Osi 4” .....	55
9. Kryteria oceny operacji realizowanych w ramach LSROR.....	57
10. Opis procesu przygotowania i konsultowania LSROR.....	65
11. Przeprowadzone i planowane działania LGR związane z wdrażaniem LSROR.	67
12. Zasady i sposób dokonywania oceny (ewaluacji) własnej i oceny procesu wdrażania LSROR.....	71
13. Spójność LSROR z działaniami planowanymi na obszarze objętym LSROR z innymi programami i strategiami.....	74
13.1. LSROR a regionalne i lokalne strategie rozwoju i inne dokumenty planistyczne .....	74
13.2. LSROR a Strategie Lokalnych Grup Działania .....	75
14. Określenie zabezpieczeń przed nakładaniem się pomocy w przypadku, gdy LGR planować będzie realizację operacji w ramach innych programów współfinansowanych ze środków pochodzących z budżetu Unii Europejskiej....	77
15. Podstawy prawne .....	79
ZAŁĄCZNIKI.....	80
MATERIAŁY ŹRÓDŁOWE.....	121

## Spis załączników

Załącznik 1. Regulamin Komitetu	81
Załącznik 2. Wzór „Oświadczenia bezstronności” członków Komitetu	93
Załącznik 3. Wzór Karty oceny zgodności operacji z celami LSROR	95
Załącznik 4. Wzór Odwołania od decyzji Komitetu	103
Załącznik 5. Kopia pisma RZWG Szczecin adresowane do Urzędu Gminy Wolin	105
Załącznik 6. Kopia pisma RZWG Szczecin adresowane do Urzędu Gminy Stepnica	108
Załącznik 7. Połowy na Zalewie Szczecińskim i wodach przyległych w latach 1998-2004	112
Załącznik 8. Połowy na Zalewie Szczecińskim i wodach przyległych w latach 2004-2008	113
Załącznik 9. Struktura gatunkowa poławianych ryb wg wyładunków w portach obszaru objętego LSROR	114
Załącznik 10. Wykaz jednostek rybackich funkcjonujących w obszarze objętym LSROR	117
Załącznik 11. Wykaz jednostek rybackich funkcjonujących w obszarze objętym LSROR	119

## **1. Charakterystyka Stowarzyszenia Lokalna Grupa Rybacka „Zalew Szczeciński”<sup>1</sup>**

### **1.1. Geneza powstania Stowarzyszenia**

Stowarzyszenie to powstało z inicjatywy lokalnych samorządów gmin Świnoujścia, Międzyzdrojów, Wolina i Stepnicy oraz rybaków i miejscowych podmiotów rybackich. Skuteczne (trzecie) zebranie założycielskie Stowarzyszenia miało miejsce w dniu 9-10-2009 w Wolinie w którym udział wzięło 41 członków założycieli. Na zebraniu tym uchwalono Statut Stowarzyszenia oraz powołano Komitet Założycielski, który został upoważniony do dokonania czynności związanych z rejestracją Stowarzyszenia w Krajowym Rejestrze Sądowym. Rejestracji tej dokonano w dniu 18-11-2009 uzyskując numer KRS 00 00 34 20 96.

### **1.2. Statut Stowarzyszenia ubiegającego się o uznanie za Lokalną Grupę Rybacką**

Statut Stowarzyszenia jest podstawowym dokumentem regulującym jego funkcjonowanie. Określa jego cele i formy działania. Reguluje zasady przyjmowania nowych członków Stowarzyszenia w myśl których, członkiem zwyczajnym może zostać osoba fizyczna lub prawna w tym jednostki samorządu terytorialnego która:

1. Złoży pisemną deklarację o przystąpieniu do Stowarzyszenia wraz ze zobowiązaniem do przestrzegania Statutu,
2. Nie była skazana prawomocnym wyrokiem sądu za przestępstwa popełnione z winy umyślnej,
3. W przypadku osób prawnych przedstawi uchwałę organu stanowiącego zawierającą deklarację przystąpienia do Stowarzyszenia wraz z wskazaniem osoby reprezentującą osobę prawną w Stowarzyszeniu.

Przyjmowanie w poczet członków Stowarzyszenia nowych partnerów jest kompetencją Zarządu stowarzyszenia.

Członkostwo zwyczajne ustaje na skutek:

1. pisemnej rezygnacji członka złożonej do Zarządu,
2. zawiadomieniu o cofnięciu rekomendacji,
3. utraty zdolności do czynności prawnych,
4. śmierci członka,
5. skreślenia przez Zarząd z listy członków w przypadku:
  - a) prowadzenia przez członka działalności sprzecznej ze Statutem,
  - b) prowadzenia przez członka działalności na szkodę Stowarzyszenia,
  - c) nieusprawiedliwionego nie uczestniczenia w działalności Stowarzyszenia,
  - d) zalegania z opłatą składek członkowskich (jeżeli takowe zostaną uchwalone),
  - e) utraty praw obywatelskich na mocy prawomocnego wyroku sądowego.

Decyzje o skreśleniu z listy członków stowarzyszenia podejmuje Zarząd.

Władzami Stowarzyszenia są:

- Walne Zebranie Członków,
- Zarząd,
- Komisja Rewizyjna,
- Komitet.

<sup>1</sup> W tekście zamiennie używa się nazwy Lokalna Grupa Rybacka „Zalew Szczeciński” lub LGR „Zalew Szczeciński”.

§ 28 Statutu stanowi, że:

- Komitet jest wybierany przez Walne Zebranie Członków,
- Co najmniej połowę członków Komitetu stanowią podmioty reprezentujące sektor nie-publiczny tj.:
  - o partnerzy gospodarczy – przedstawiciele sektora rybactwa,
  - o przedstawiciele innych sektorów społeczno-gospodarczych związanych z sektorem rybactwa.

Tym samym zapis ten wyczerpuje warunki określone w art.8 ust.1 lit. b i c Rozporządzenia Rady (WE) nr 1198/2006 w sprawie Europejskiego Funduszu Rybackiego (Dz.U UE L 223/1 z 15.08.2006) oraz art. 23 ust. 1 akapit 4 Rozporządzenia Rady (WE) nr 498/2007 (Dz.U UE L 120/1 z 10.05.2007.)

Reasumując: Stowarzyszenie Lokalna Grupa Rybacka „Zalew Szczeciński” otwarta jest na współpracę podmiotów reprezentujących sektor publiczny (gminy), sektor społeczny (stowarzyszenia i fundacje użyteczności publicznej) oraz sektor gospodarczy (w tym przede wszystkim sektor rybactwa).

Organizacje i tryb pracy komitetu określa „Regulamin Komitetu” uchwalony przez Walne Zebranie Członków Stowarzyszenia w dniu 26-01-2010 stanowiący Załącznik no 1 do LSROR.

### 1.3. Opis procesu budowania partnerstwa

Chronologicznie proces ten wygląda następująco:

- a) 04-02-2009 – Świnoujście. Spotkanie z inicjatywy zachodniopomorskiego Urzędu Marszałkowskiego z udziałem przedstawicieli Ministerstwa Rolnictwa i Rozwoju Wsi z środowiskiem rybackim ościennych gmin. Na spotkaniu tym przedstawiciele MRiRW przedstawili założenia wynikające z procesu wdrażania „Osi Priorytetowej 4. Zrównoważony Rozwój Obszarów Zależnych Od Rybactwa”,
- b) 20-02-2009 – Świnoujście. Spotkanie z inicjatywy Miasta w Świnoujściu z udziałem przedstawicieli Gmin Międzyzdroje, Wolina i Stepnicy. Tematem spotkania było ustalenie warunków i harmonogramu działań zmierzających do utworzenia stowarzyszenia ubiegającego się o status lokalnej grupy rybackiej,
- c) 15-03-2009 – Trzebież. Walne Zgromadzenie Zrzeszenia Rybaków Zalewów Szczecińskiego, Kamieńskiego i Jeziora Dąbie z udziałem przedstawicieli MRiRW, OIRM Szczecin i Morskiego Instytutu Rybackiego- Stacja Badawcza Świnoujście. W wolnych wnioskach przedstawiciel MIR omówił założenia „Osi 4” oraz przekazał zebranim rybakom opracowane przez MIR ankiety służące do dokonania samooceny aktualnej sytuacji i postawienia przez ankietowanych diagnozy na lata przyszłe,
- d) 17-04-2009 – Wolin i Stepnica. Spotkanie przedstawicieli Stacji Badawczej MIR Świnoujście z rybakami. Na spotkaniu omówiono założenia „Osi 4” ze szczególnym uwzględnieniem możliwości uzyskania przez rybaków dofinansowania dywersyfikacji działalności gospodarczej. Przekazano do wypełnienia ankiety zaapelowano o czynny udział w Lokalnej Grupie Rybackiej,
- e) 19-05-2009 – Urząd Miasta Świnoujście. Spotkanie organizacyjne dot. powołania stowarzyszenia z udziałem przedstawicieli gmin Międzyzdroje, Wolin, Stepnica i Stacji Badawczej MIR Świnoujście. Na spotkaniu uzgodniono skierowanie zaproszenia do uczestnictwa w planowanym stowarzyszeniu do gminy Police i Nowe Warpno,
- d) 09-06-2009 – Wolin. Zebranie założycielskie stowarzyszenia z udziałem przedstawicieli gmin: Międzyzdroje, Nowe Warpno, Police, Stepnica, Świnoujście, Wolin. Obecni byli także rybacy, przedsiębiorcy oraz przedstawiciele MIR i ZUT Szczecin. Przyjęto Statut Stowarzyszenia, wyłoniono Komitet Założycielski uprawniony wolą zebranych do dokonania czynności związanych z zarejestrowaniem Stowarzyszenia w Krajowym Rejestrze Sądowym. W trakcie dyskusji ustalono, że liczebność populacji w/w gmin nieznacznie przekracza określony projektem Rozporządzenia MRiRW pułap 100.000 mieszkańców. W tej sytuacji uznano za konieczne skonsultowanie tego faktu Urzędem Marszałkowskim

- w Szczecinie ustalając jednocześnie, że w przypadku negatywnej opinii Urzędu Marszałkowskiego – gmina Police zrezygnuje z uczestnictwa w nowo powołanym Stowarzyszeniu,
- e) 07-07-2009 – Wolin. W związku z negatywną opinią Urzędu Marszałkowskiego dot. przekroczenia przez Stowarzyszenie powołane w dniu 9-06-2009, limitu 100.000 mieszkańców - gminy Police i Nowe Warpno złożyły rezygnacje z uczestnictwa w przedmiotowym Stowarzyszeniu zamierzając powołać odrębną wraz z gminą Goleniów. W ich miejsce akces do Stowarzyszenia złożyły gminy: Dziwnów, Kamień Pomorski oraz Rewal. Przedstawiciele tych gmin oraz rybacy przybyli na spotkanie w Wolinie. W wyniku burzliwej dyskusji rybacy z tych gmin postanowili utworzyć odrębną (bez Świnoujścia, Międzyzdrojów, Wolina i Stepnicy) organizację. W tej sytuacji pozostałe gminy tj. Międzyzdroje, Stepnica, Świnoujście i Wolin oraz inni założyciele powołali Stowarzyszenie Lokalna Grupa Rybacka „Zalew Szczeciński”. W dniu 5-08-2009 Komitet Założycielski Stowarzyszenia wystąpił do Sądu z wnioskiem o dokonanie wpisu w rejestrze Stowarzyszeń,
  - f) 31-07-2009 – Świnoujście. Szkolenie na temat: „Przygotowanie Lokalnych Grup Rybackich w Polsce”. Koordynator- Stowarzyszenie Agrolinia na zlecenie Ministerstwa Rolnictwa i Rozwoju Wsi. Udział wzięło 37 osób.
  - g) 7-08-2009- Świnoujście. Ciąg dalszy szkolenia prowadzonego przez Stowarzyszenia Agrolinia. Udział wzięło 41 osób,
  - h) 27-08-2009 – Świnoujście. Szkolenie prowadzone przez Stowarzyszenie Agrolinia na temat: Tworzenie Lokalnej Strategii Rozwoju Obszarów Rybackich. Udział wzięło 35 osób,
  - i) 28-08-2009 – Świnoujście. Dalszy ciąg szkolenia na temat tworzenia LSROR. Udział wzięło 37 osób. Listy uczestników szkoleń w dokumentacji Stowarzyszenia Agrolinia,
  - j) 02-09-2009 – Szczecin. Spotkanie zorganizowane przez Zachodniopomorski Urząd Marszałkowski z przedstawicielami lokalnych Stowarzyszeń i przedstawicielami nauki w celu wymiany informacji i nawiązania kontaktów w zakresie realizacji założeń „Osi 4”,
  - k) 08-09-2009 – Świnoujście – Karsibór. Spotkanie lokalnej społeczności z udziałem reprezentantów Urzędu Miasta Świnoujście i Morskiego Instytutu Rybackiego na temat założeń „Osi 4” i LSROR,
  - l) 10-09-2009 - Świnoujście – Przytór. Jak wyżej,
  - m) 14-09-2009 – Wolin. Spotkanie lokalnej społeczności z udziałem przedstawicieli Urzędu Gminy Wolin i MIR,
  - n) 15-09-2009 Świnoujście – Warszów. Jak wyżej,
  - o) 18-09-2009 – Sąd Rejonowy w Szczecinie postanawia odmówić wpisu do rejestru z uwagi na błędy formalne zawarte w Statucie,
  - p) 24-09-2009 Stepnica. Spotkanie lokalnej społeczności z udziałem przedstawicieli Urzędu Gminy i przedstawiciela MIR na temat założeń „Osi 4” i LSROR,
  - q) 09-10-2009 – kolejne (trzecie) zebranie założycielskie Stowarzyszenia – uchwalono nowy Statut stowarzyszenia eliminując uchybienia formalne wskazane przez Sąd. W zebraniu udział wzięło 41 członków założycieli,
  - r) 12-10-2009 Międzyzdroje – spotkanie konsultacyjne z rybakami i przedsiębiorcami z udziałem przedstawicieli Urzędu Gminy i MIR,
  - k) 09-12-2009 – Międzyzdroje, Walne Zebranie Członków, założycieli Stowarzyszenia w celu wyboru Zarządu i Komisji Rewizyjnej,
  - l) 16-12-2009 – Międzyzdroje, spotkanie konsultacyjne z rybakami, przedstawicielami Urzędu Gminy i MIR na temat projektów dot. dywersyfikacji źródeł dochodów rybaków. Listy obecnych na spotkaniach konsultacyjnych w dokumentacji Stowarzyszenia.

#### 1.4. Charakterystyka członków Stowarzyszenia Lokalna Grupa Rybacka „Zalew Szczeciński”

a) sektor publiczny reprezentują:

- Gmina Miasto Świnoujście – od 1952 roku siedziba Przedsiębiorstwa Połowów Dalekomo-  
rskich i Usług Rybackich „ODRA” (w upadłości). Obecnie na terenie gminy funkcyj-  
nuje Port Rybacki im. Lechosława Goździka, port morski w Karsiborze i Przytorze. Na  
dzień 31.12.2009 w gminie rybołówstwem czynnie zajmują się 34 jednostki poławiające  
na Zalewie Szczecińskim, Zatoce Pomorskiej i wodach Bałtyku. Świnoujście jest mia-  
stem na prawach powiatu (powiat grodzki) i posiada status uzdrowiska,
- Gmina Międzyzdroje – gmina o wybitnie funkcjach turystyczno- rekreacyjnych. Przysta-  
nie rybackie zlokalizowane są w Międzyzdrojach i Lubiniu. Na dzień 31.12. 2009 na te-  
renie gminy zarejestrowanych jest 14 jednostek rybackich,
- Gmina Wolin – gmina o charakterze miejsko – wiejskim z znaczącym udziałem rolnic-  
twa, obszarami post PGR-owskimi oraz rosnących wpływach i aspiracjach turystycz-  
nych. Na jej terenie stacjonuje obecnie 11 łodzi rybackich poławiających na Zalewie  
Szczecińskim. Na terenie gminy funkcjonuje Lokalna Grupa Działania pn „Partnerstwo  
w Rozwoju” w ramach programu LEADER,
- Gmina Stepnica – gmina o charakterze wiejskim, czerpiąca korzyści także z turystyki o  
dużych możliwościach rozwoju tej branży. Rybołówstwem zalewowym trudni się obec-  
nie 10 łodzi stacjonujących w porcie rybackim Stepnica. Na terenie gminy prowadzi  
działalność Lokalna Grupa Działania pn. ”Szanse Bezdroży Gmin Powiatu Goleniow-  
skiego” z programu LEADER.

Ponadto sektor publiczny reprezentują:

- Muzeum Rybołówstwa w Świnoujściu,
- Morski Instytut Rybacki w Gdyni, Stacja Badawcza w Świnoujściu,
- Muzeum Regionalne im. Andrzeja Kaubego w Wolinie,
- Gminny Ośrodek Kultury w Stepnicy,
- Międzynarodowy Dom Kultury Międzyzdroje,
- Miejska Biblioteka Publiczna im Jana Kochanowskiego, Międzyzdroje,

b) sektor społeczny- reprezentują:

- Stowarzyszenie Miłośników Ziemi Stepnickiej,
- Towarzystwo Przyjaciół Rzeki Iny i Gowienicy,
- Kopicki Sportowy Klub Wodny „Szuwarek”,
- Fundacja „Ostatni Rejs”,
- Stowarzyszenie Centrum Słowian i Wikingów Wolin – Jomsborg – Vineta,
- Lokalna Grupa Działania „Partnerstwo w Rozwoju”,
- Świnoujska Organizacja Turystyczna- Świnoujście,
- Polskie Towarzystwo na Rzecz Osób z Upośledzeniem Umysłowym – Ko-  
ło w Świnoujściu,
- Klub Biegacza „Sporting” Międzyzdroje

c) sektor gospodarczy – reprezentują:

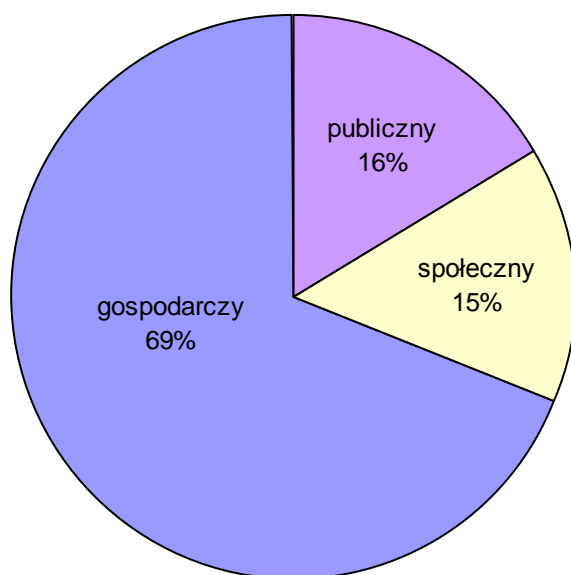
- armatorzy rybaccy – w ilości 36 osób,
- gospodarstwa agroturystyczne - 2,
- gospodarstwo rolne - 2,
- inny rodzaj działalności gospodarczej 1,
- Spółka z o.o. „Rybak” Stepnica – administrator portu komunalnego w Stepnicy.

**Tabela 1. Członkowie Lokalnej Grupy Rybackiej Zalew Szczeciński z siedzibą w Świnoujściu wg stanu na dzień 26-01-2010**

Lp.	Członek Stowarzyszenia		Sektor	Funkcja w organach Stowarzyszenia
	Imię i nazwisko osoby fizycznej, nazwa osoby prawnej	Imię i nazwisko - osoba reprezentująca podmiot - osobę prawną (wg rejestru, statutu, ustawy) lub pełnomocnik		
1	2	3	4	5
1.	Gmina Miasto Świnoujście	Andrzej Szczodry (pełnomocnik)	publiczny	Prezes Zarządu
2.	Gmina Międzyzdroje	Mateusz Flotyński (pełnomocnik)	publiczny	Wiceprezes Zarządu
3.	Gmina Wolin	Ryszard Mróz (pełnomocnik)	publiczny	Wiceprezes Zarządu
4.	Gmina Stepnica	Andrzej Wyganowski (Wójt Gminy Stepnica))	publiczny	Skarbnik
5.	Morski Instytut Rybacki w Gdyni	Tadeusz Krajniak (pełnomocnik)	publiczny	Przewodniczący Komitetu
6.	Andrzej Klimowicz		gospodarczy	
7.	Henryk Jankowski		gospodarczy	
8.	Barbara Lucyna Bożan		gospodarczy	
9.	Henryka Palusińska		gospodarczy	Członek Komitetu
10.	Andrzej Konkel		gospodarczy	
11.	Andrzej Antoni Licznerski		gospodarczy	
12.	Piotr Miechowicz		gospodarczy	
13.	Janusz Długosz		gospodarczy	Członek Komitetu
14.	Stowarzyszenie Miłośników Ziemi Stepnickiej	Lidia Wyzinska (Prezes)	społeczny	Członek Komitetu
15.	Towarzystwo Przyjaciół Rzeki Iny i Gowienicy	Piotr Szatkowski (pełnomocnik)	społeczny	
16.	Kopicki Sportowy Klub Wodny „Szuwarek”	Bernard Zieliński (pełnomocnik)	społeczny	
17.	Fundacja „Ostatni Rejs”	Sylwia Borkowska (Prezes)	społeczny	
18.	„Rybak” Sp.z o.o.	Mieczysław Kopiecki (pełnomocnik)	gospodarczy	Członek Komitetu
19.	Waldemar Krupinski		gospodarczy	Członek Zarządu
20.	Andrzej August Brzezinski		gospodarczy	
21.	Jerzy Wiktor Sobstyl		gospodarczy	Przewodniczący Komisji Rewizyjnej
22.	Jerzy Pająk		gospodarczy	
23.	Marek Leszek Zimowski		gospodarczy	Sekretarz Komisji Rewizyjnej
24.	Jan Wesołowski		gospodarczy	
25.	Wiesław Łuczak		gospodarczy	Członek Komisji Rewizyjnej
26.	Andrzej Pokład		gospodarczy	
27.	Tomasz Sielicki		gospodarczy	Członek Komitetu
28.	Władysław Głowacki		gospodarczy	
29.	Mirosław Dawidowski		gospodarczy	Członek Komitetu
30.	Tomasz Hamala		gospodarczy	Członek Komitetu
31.	Krzysztof Wisniewski		gospodarczy	
32.	Andrzej Kryciński		gospodarczy	
33.	Janusz Tadeusz Jama		gospodarczy	
34.	Jerzy Potapski		gospodarczy	
35.	Arkadiusz Kępkowski		gospodarczy	
36.	Andrzej Kamieński		gospodarczy	

Lp.	Członek Stowarzyszenia		Sektor	Funkcja w organach Stowarzyszenia
	Imię i nazwisko osoby fizycznej, nazwa osoby prawnej	Imię i nazwisko - osoba reprezentująca podmiot - osobę prawną (wg rejestru, statutu, ustawy) lub pełnomocnik		
1	2	3	4	5
37.	Zbigniew Nowotko		gospodarczy	
38.	Zdzisław Józef Lewandowski		gospodarczy	
39.	Krzysztof Piotr Banach		gospodarczy	
40.	Mieczysław Kopański		gospodarczy	
41.	Małgorzata Ewa Ratzesberger		gospodarczy	Wiceprzewodnicząca Komisji Rewizyjnej.
42.	Stowarzyszenie Centrum Słowian i Wikingów Wolin – Jomsborg-Vineta	Wojciech Celiński (Prezes)	społeczny	
43.	Krzystian, Dawid Kwiecień		gospodarczy	Członek Komitetu
44.	Józef Dzieruk		gospodarczy	
45.	Henryk Zbigniew Dzieruk		gospodarczy	
46.	Muzeum Regionalne im. Andrzeja Kaubego w Wolinie	Anna Michalska (pełnomocnik)	publiczny	Członek Komitetu
47.	Lokalna Grupa Działania „Partnerstwo w Rozwoju”	Eugeniusz Jasiewicz (pełnomocnik)	społeczny	Zastępca Przewodniczącego Prezydium Komitetu
48.	Andrzej Klimczak		gospodarczy	
49.	Gminny Ośrodek Kultury w Stepnicy	Maciej Herman (pełnomocnik)	publiczny	Zastępca Przewodniczącego Prezydium Komitetu
50.	Muzeum Rybołówstwa Morskiego w Świnoujściu	Barbara Adamczewska (Dyrektor)	publiczny	
51.	Międzynarodowy Dom Kultury	Magdalena Dunder (pełnomocnik)	publiczny	Członek Komitetu
52.	Miejska Biblioteka Publiczna im J. Kochanowskiego, Międzyzdroje	Andżelika Gałęcka (Dyrektor)	publiczny	
53.	Res-Gaj Sp.z o.o. Rzeszów	Jan Jurkiewicz (Prezes)	gospodarczy	
54.	Maciej Szafarski		gospodarczy	
55.	Świnoujska Organizacja Turystyczna	Katarzyna Rówińska (pełnomocnik)	społeczny	Członek Komitetu
56.	Roman Stanisław Nowicki		gospodarczy	Członek Komitetu
57.	Marek Antoniuk		gospodarczy	
58.	Zenon Patryjas		gospodarczy	
59.	Zbigniew Władysław Woźniak		gospodarczy	
60.	Polskie Stowarzyszenie na Rzecz Osób z Upośledzeniem Umysłowym –Koło w Świnoujściu	Małgorzata Całka (pełnomocnik)	społeczny	
61.	Klub Biegacza „Sporting” Międzyzdroje	Beata Kiryluk (pełnomocnik)	społeczny	Sekretarz Prezydium Komitetu

Uwaga: osoby / podmioty wymienione w poz.1-41 to członkowie założyciele Stowarzyszenia, osoby / podmioty wymienione w poz.42-59 to członkowie przyjęci do Stowarzyszenia uchwałą nr 3/III/2010 Zarządu w dniu 11-01-2010. Podmioty wymienione w pozycjach 60 i 61 to członkowie przyjęci do Stowarzyszenia uchwałą nr 6/IV/2010 Zarządu w dniu 26-01-2010.



Źródło: opracowanie własne na podstawie materiałów Stowarzyszenia LGR „Zalew Szczeciński”.

**Rysunek 1. Udział poszczególnych sektorów w Stowarzyszeniu.**

## 1.5. Zasady i procedury funkcjonowania Komitetu

### 1.5.1. Zadania i skład Komitetu

Zgodnie z Art.16.1.4 Ustawy z dnia 3 kwietnia 2009 „O wspieraniu zrównoważonego rozwoju sektora rybackiego z udziałem Europejskiego Funduszu Rybackiego” (Dz. U Nr 72 poz.619) oraz zapisem § 15 Statutu Stowarzyszenia Lokalna Grupa Rybacka „Zalew Szczeciński” jednym z organów tego Stowarzyszenia jest Komitet. Zasady funkcjonowania przedmiotowego Komitetu określone zostały w „Regulaminie” zatwierdzonym przez Walne Zgromadzenia Członków Stowarzyszenia Uchwałą z dnia 26-01-2010 Dokument ten określa główne zadania Komitetu, którymi są:

1. Ocena i wybór projektów operacji i wniosków do dofinansowania w ramach realizacji LSROR.
2. Ocena okresowa i powykonawcza realizacji Lokalnej Strategii Rozwoju Obszarów Rybackich.

Zgodnie z wymogami „Rozporządzenia MRiRW z dnia 29 września 2009 r.” w skład Komitetu wchodzi przedstawiciele sektora publicznego, społecznego i gospodarczego.

Członkowie Komitetu zostali w dniu 26-01-2010 wybrani przez WZCz Stowarzyszenia w ilości 16 osób. Skład Komitetu przedstawia poniższa tabela.

**Tabela 2. Skład Komitetu Lokalnej Grupy Rybackiej „Zalew Szczeciński”  
(wg stanu na dzień 26 stycznia 2010 r.)**

Lp.	Imię Nazwisko członka Komitetu	Nazwa podmiotu/rodzaj działalności gospodarczej którego przedstawicielem jest członek Komitetu	Sektor, który reprezentuje Członek Komitetu	Gmina, którą członek reprezentuje
1.	Henryka Palusińska	Połowy ryb	gospodarczy	Wolin
2.	Tomasz Hamala	Połowy ryb	gospodarczy	Wolin
3.	Eugeniusz Jasiewicz	Lokalna Grupa Działania „Partnerstwo w Rozwoju”	społeczny	Wolin
4.	Anna Michalska	Muzeum Regionalne im. A. Kaugo w Wolinie	publiczny	Wolin
5.	Tomasz Sielicki	Połowy ryb	gospodarczy	Międzyzdroje
6.	Janusz Długosz	Połowy ryb	gospodarczy	Międzyzdroje
7.	Beata Kiryłuk	Klub Biegacza „Sporting”	społeczny	Międzyzdroje
8.	Magdalena Dunder	Międzynarodowy Dom Kultury Międzyzdroje	publiczny	Międzyzdroje
9.	Mieczysław Kopiecki	Spółka z o.o „Rybak” Stepnica	gospodarczy	Stepnica
10.	Mirosław Dawidowski	Połowy ryb	gospodarczy	Stepnica
11.	Lidia Wyzińska	Stowarzyszenia Miłośników Ziemi Stepnickiej	społeczny	Stepnica
12.	Maciej Herman	Gminny Ośrodek Kultury Stepnica	publiczny	Stepnica
13.	Krzysztof Kwiecień	Połowy ryb	gospodarczy	Świnoujście
14.	Roman Nowicki	Połowy ryb	gospodarczy	Świnoujście
15.	Tadeusz Krajniak	Morski Instytut Rybacki w Gdyni – Stacja Badawcza w Świnoujściu	publiczny	Świnoujście
16.	Katarzyna Rówińska	Świnoujska Organizacja Turystyczna	społeczny	Świnoujście

Na swym pierwszym posiedzeniu odbytym bezpośrednio po WZCz w dniu 26-01-2010 członkowie Komitetu wyłonili z pośród siebie Prezydium w składzie:

1. Tadeusz Krajniak – Przewodniczący Prezydium,
2. Eugeniusz Jasiewicz – Zastępca Przewodniczącego Prezydium,
3. Maciej Herman – Zastępca Przewodniczącego Prezydium,
4. Beata Kiryluk – Sekretarz Prezydium.

#### 1.5.2. Zasady i procedury funkcjonowania Komitetu

Szczegółowe zasady powoływania i odwoływania członków Komitetu, wybór jego organów podane są odpowiednio w §3, 4 i 5 „Regulaminu” który stanowi Załącznik no 1 do LSROR.

Zgodnie z postanowieniem WZCz Stowarzyszenia – Komitet składa się z 16 osób z których:

- a. sektor publiczny reprezentują 4 osoby,
- b. sektor społeczny reprezentują 4 osoby,
- c. sektor gospodarczy reprezentuje 8 osób (rybacy).

Tym samym rybacy reprezentując sektor gospodarczy stanowią 50% składu Komitetu. spełniając warunek określony w Art.16.1.5 Ustawy z 3 kwietnia 2009 (Dz.U. No 72 poz.619)

Kadencja Komitetu trwa 4 lata. „Regulamin” zakazuje członkom Komitetu jednoczesne sprawowanie funkcji członka zarządu LGR, członka Komisji Rewizyjnej, lub podjęcia pracy w Biurze LGR. Ponadto członek Komitetu nie może pozostawać w stosunku pokrewieństwa, powinowactwa z członkami Zarządu LGR lub Komisji Rewizyjnej.

#### 1.5.3. Zasady odwoływania członków Komitetu

Procedury odwoływania i powoływania nowych członków Komitetu opisane zostały w § 5 „Regulaminu”. Przewidują one następujące powody odwołania członka ze składu Komitetu:

- a. rezygnacja z członkostwa w Komitecie,
- b. ustanie członkostwa w LGR,
- c. odwołanie z funkcji przedstawiciela do LGR (dot. osób którym podmiot – członek LGR powierzył pełnienie takiej funkcji),
- d. objęcie funkcji w Zarządzie LGR lub Komisji Rewizyjnej,
- e. zatrudnienie w Biurze LGR,
- f. złożenie nieprawdziwego oświadczenia o bezstronności,
- g. stwierdzenie pokrewieństwa lub powinowactwa pierwszego stopnia z członkiem Zarządu lub Komisji Rewizyjnej,
- h. uchylanie się od uczestnictwa w posiedzeniach komitetu, rozumiane jako 3 –krotna, nieusprawiedliwiona absencja w ciągu roku kalendarzowego,
- i. uzasadnione zarzuty o nierzetelną, stronniczą ocenę operacji,
- j. śmierć członka Komitetu.

Wybór nowego członka Komitetu dokonuje WZCz Stowarzyszenia z zachowaniem parytetu określającego skład Komitetu podany jako obowiązująca zasada w § 3 pkt. 1 przedmiotowego „Regulaminu”.

#### 1.5.4. Zasady wyłączenia członka Komitetu z udziału w wyborze i ocenie operacji

Szczegółową procedurę oceny każdego wniosku (operacji) o dofinansowanie przewiduje § 17 „Regulaminu” w tym również zasady wyłączenia członka / członków Komitetu z dyskusji, oceny merytorycznej oraz udziału w głosowaniu nad Uchwałą dotyczącą oceny przedłożonego wniosku. Ustalonym kryterium dopuszczającym (lub nie dopuszczającym) członka Komitetu do oceny i wyboru danego wniosku jest obowiązkowe, każdorazowe wypełnienie formularza „Oświadczenia o bezstronności”, którego wzór stanowi Załącznik No 2 do LSROR. Zgodnie z tekstem tegoż „Oświadczenia” każdy członek Komitetu poprzez dobrowolne, własnoręczne złożenie podpisu potwierdza, że nie zachodzą okoliczności, które mogłyby ograniczać jego bezstronność podczas oceny operacji, a w szczególności:

1. Członek nie jest wnioskodawcą ocenianej operacji, nie brał udziału w jej opracowywaniu i nie będzie uczestniczył w jej realizacji.
2. Członek nie pozostaje z wnioskodawcą, członkami władz podmiotu reprezentowanego przez wnioskodawcę w związku małżeńskim ani w stosunku pokrewieństwa lub powinowactwa w linii prostej.
3. Nie jest członkiem organizacji społecznej, członkiem jej władz ani przedstawicielem organizacji składającej projekt do oceny.
4. Nie pozostaje z wnioskodawcą w stosunku pracy, zlecenia ani innego rodzaju zależnościach służbowych.

#### 1.5.5. Kwalifikacje i doświadczenie członków Komitetu.

W dniach 31.07,07.08,27.08 i 28.08.2009 Stowarzyszenie „Agrolinia” przeprowadziło w Świnoujściu szkolenie z zakresu osi priorytetowej 4 programu Operacyjnego „Zrównoważony rozwój sektora rybołówstwa i nadbrzeżnych sektorów rybackich” (PO RYBY 2007-2013). W szkoleniu tym uczestniczyli niżej wymienieni członkowie Komitetu, którzy na dowód uczestnictwa otrzymali imienne certyfikaty wydane przez MRiRW:

1. Henryka Palusinska,
2. Tomasz Hamala,
3. Eugeniusz Jasiewicz,
4. Anna Michalska,
5. Magdalena Dunder,
6. Mirosław Dawidowski,
7. Lidia Wyzińska,
8. Maciej Herman,
9. Tadeusz Krajniak,
10. Katarzyna Rówinska.

Ponadto:

Pani Henryka Palusińska – ukończyła studia podyplomowe „Programowanie i zarządzanie projektami finansowanymi ze środków UE” i BŚ „EKO-FINANSE” na Wydziale Ekonomiki i Organizacji Gospodarki Żywnościowej – Akademii Rolniczej Szczecin.

Pan Eugeniusz Jasiewicz – Burmistrz Wolina jest członkiem LGD ‘Partnerstwo w Rozwoju’ oraz członkiem jej Rady. Był uczestnikiem szkolenia na temat „Cele Programu Rozwoju Obszarów Wiejskich na lata 2007 –2013 oraz Osi 4 LEADER” oraz seminarium z zakresu „Zmiany w Programie Rozwoju Obszarów Wiejskich na lata 2007-2013”.

Pani Anna Michalska – pracownik Urzędu Miejskiego w Wolinie gdzie pełni funkcje inspektora ds. pozyskiwania środków unijnych. Jest także członkiem LGD „Partnerstwo w Rozwoju”. Odbyła szkolenie informacyjne nt. „Cele Programu Rozwoju Obszarów Wiejskich na lata 2007-2013” oraz Osi 4 LEADER. Ukończyła studia podyplomowe w zakresie „Zarządzanie projektami europejskimi” na Wydziale Zarządzania i Ekonomiki Usług Uniwersytetu Szczecińskiego.

Pan Maciej Herman – pracownik Urzędu Gminy Stepnica odpowiedzialny za pozyskiwanie środków zewnętrznych (unijnych) dla rozwoju gminy. Przeszedł następujące szkolenia:

- warsztaty szkoleniowe „Manager projektu – jak efektywnie wykorzystywać fundusze unijne” – organizator: Instytut Rozwoju Regionalnego „Pomerania”,
- „Komponent wojewódzki – zintegrowany program operacyjnego rozwoju regionalnego” – organizator Urząd Marszałkowski 2004,
- praktyka w Departamencie Integracji Europejskiej Urzędu Marszałkowskiego,
- „Małe projekty PHARE CBC, SPF 2002” – organizator IRR „Pomerania” 2004,
- „Obiekty sportowe w oświacie – fundusze norweskie” organizator Instytut Doskonalenia Administracji i Bussinesu „Laudator”,
- „Pozyskiwanie środków unijnych na projekty z zakresu oświaty w ramach funduszu 2007-2013” IDAiB „Laudator”.

Pani Lidia Wyzińska jest V-ce Prezesem Zarządu Lokalnej Grupy Działania „Szanse bezdroży gmin powiatu goleniowskiego”, przeszła szkolenia z zakresu funkcjonowania PROW 2007-2013, a także zakresu „Zarządzanie projektami unijnymi” oraz „Aplikowanie o wsparcie z funduszy unijnych” organizowane przez Regionalny Ośrodek Europejskiego Funduszu Społecznego.

Pani Katarzyna Rówinska – Naczelnik Wydziału Rozwoju i Promocji Miasta Świnoujścia przeszła szkolenia w zakresie zarządzania projektami PHARE i INTERREG IIIA.

## 2. Opis obszaru objętego LSROR wraz z uzasadnieniem jego wewnętrznej spójności

### 2.1. Wykaz gmin wchodzących w skład LGR, liczba mieszkańców oraz gęstość zaludnienia

W skład LGR wchodzi cztery gminy (Międzyzdroje, Wolin, Stepnica i Świnoujście). Wg danych z końca 2008 r. na obszarze tych gmin zameldowanych było 64,6 tys. mieszkańców, z tego ponad 60% na obszarze gminy Świnoujście. Średnia gęstość zaludnienia na obszarze LGR „Zalew Szczeciński” wynosiła 69 osób/km<sup>2</sup> (tabela poniżej).

**Tabela 3. Liczba mieszkańców zameldowanych na pobyt stały na dzień 31.12.2008, powierzchnia i gęstość zaludnienia obszaru objętego LSROR.**

Gmina	Liczba mieszkańców	Powierzchnia w km <sup>2</sup>	Gęstość zaludnienia, ilość osób/km <sup>2</sup>
Międzyzdroje	6 560	114,38	58
Wolin	12 468	327,46	38
Stepnica	4 808	293,22	16
Świnoujście	40 740	197,23	207
<b>Razem obszar LGR</b>	<b>64 576</b>	<b>932,29</b>	<b>69</b>

*Dane wg GUS Bank Danych Regionalnych- Jednostki terytorialne.*

Obszar LGR „Zalew Szczeciński” obejmuje tereny z trzech powiatów tj.:

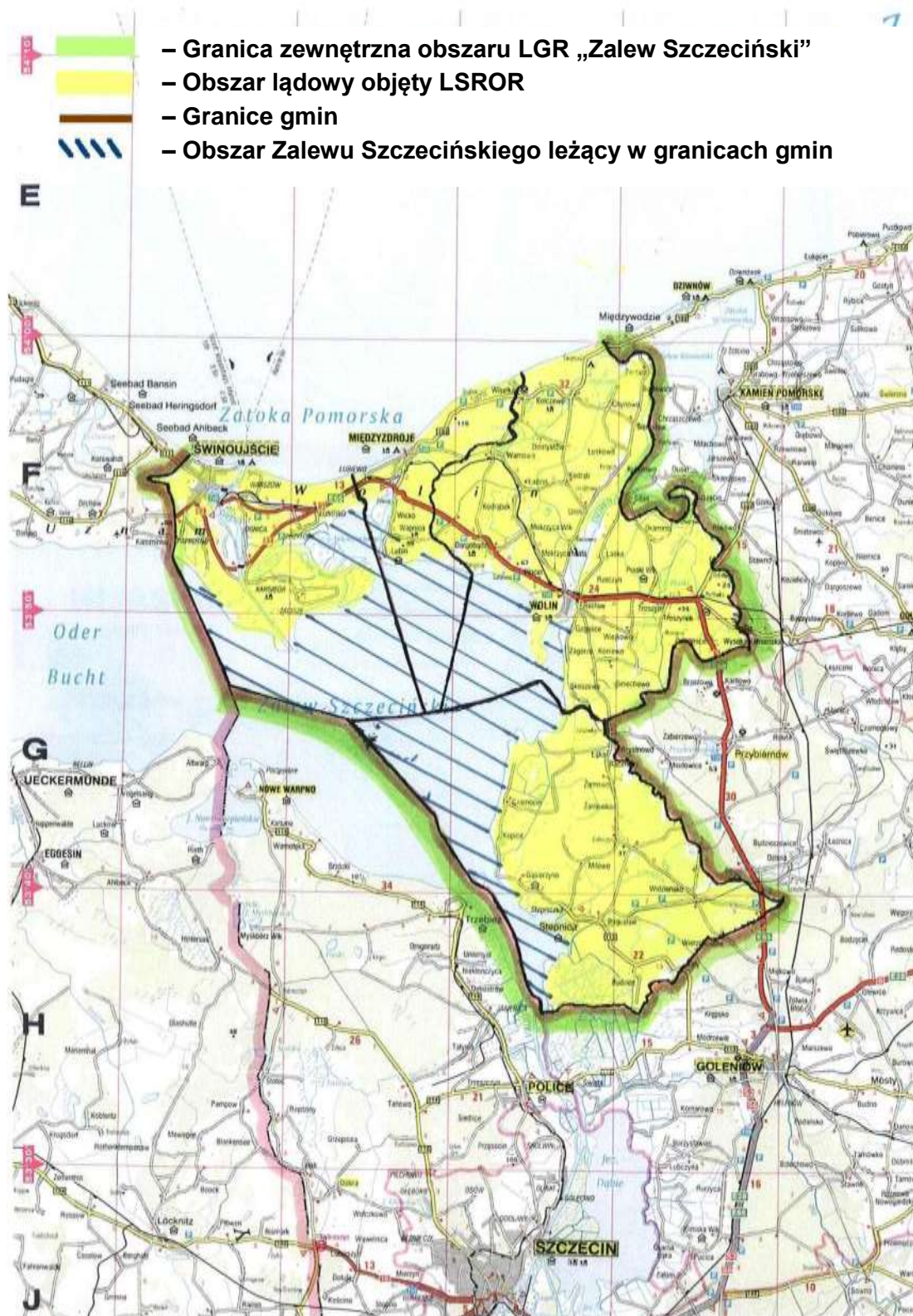
- 1.1. powiat grodzki – Świnoujście,
- 1.2. część powiatu Kamień Pomorski (gm. Międzyzdroje i gm. Wolin),
- 1.3. część powiatu Goleniów (gm. Stepnica).

### 2.2. Uwarunkowania obszaru LGR.

#### 2.2.1. Uwarunkowania przestrzenne

Gminy tworzące Stowarzyszenie Lokalna Grupa Rybacka „Zalew Szczeciński” położone są w strefie nadgranicznej, granicząc bezpośrednio bądź pośrednio z niemieckim Landem - Meklemburgia Pomorze Przednie oraz z Danią i Szwecją poprzez wody Bałtyku. W wyniku układu z Schengen, który umożliwia otwarcie europejskich systemów komunikacyjnych dla swobodnego transferu ludności, towarów i usług, gminy te uzyskały swobodny dostęp do niemieckiej sieci dróg i kolei (UBB Świnoujście, PKP Świnoujście – Szczecin – Berlin), co w istotny sposób ułatwia skomunikowanie tego obszaru z krajami Europy Zachodniej. Istniejące połączenia promowe via Baza Promów Morskich Świnoujście, stanowią skuteczny system transportu z państwami skandynawskimi (Dania, Norwegia, Szwecja). Wspomnieć należy także o bliskości lotniska w Goleniowie oraz torze wodnym Świnoujście - Szczecin. Gorzej, niestety prezentują się połączenia drogowe z resztą terytorium Polski, z którą obszar ten skomunikowany jest głównie poprzez drogę krajową nr 3, drogi wojewódzkie nr 102, 107, 108 i 112 wymagających ciągłych napraw i modernizacji oraz połączenie kolejowe Świnoujście – Szczecin. Niewystarczająca ilość, a szczególnie bardzo niska jakość dróg lokalnych, ogranicza możliwości rozwojowe małych miejscowości położonych bezpośrednio nad Zalewem Szczecińskim – stąd widoczna dysproporcja w infrastrukturze inżynierjno-technicznej oraz jakości życia pomiędzy miejscowościami położonymi wzdłuż drogi nr 3, drogami wojewódzkimi a posiadającymi dostęp tylko do dróg lokalnych. Kolejną barierą rozwoju jest brak tunelu pod rzeką Świną, skutecznie ograniczającą bezpośrednie połączenie systemu dróg polskich z niemieckimi oraz brak transportu wodnego w obrębie Zalewu, który wobec niedostatecznych połączeń drogowych mógłby być skuteczną alternatywą dla transportu lądowego szczególnie w zakresie rozwoju turystyki i wypoczynku.

Obszar objęty LSROR realizowana przez LGR „Zalew Szczeciński” przedstawia poniższa mapka stanowiąca fragment mapy województwa zachodniopomorskiego w skali 1:300 000. Obszar lądowy zakreślony jest kolorem żółtym. Linia czarna ciągła – to granice gmin.



Rysunek 2. Mapa obszaru LGR „Zalew Szczeciński”

Na terenach administrowanych przez gminy objęte LSROR aktualnie funkcjonują następujące porty i przystanie:

**1. Gmina Międzyzdroje:**

- przystań rybacka Międzyzdroje (na plaży)
- przystań Zalesie (J. Wicko Małe)
- przystań Wicko (J. Wicko Małe),
- port morski Wapnica – „Sekwana” (J. Wicko Wielkie),
- port morski Lubin (J. Wicko Wielkie).

**2. Gmina Stepnica:**

- port morski z dwoma basenami: „Rybackim” i „Handlowym” - własność komunalna
- przystań Kanał Młyński,
- przystań jachtowa w Gąsierzynie (w budowie),
- przystań jachtowa w Kopicach (w budowie).

**3. Gmina Miasto Świnoujście:**

- Ustawą z 1996 „O portach i przystaniach morskich” (Dz.U. 02.110.967) na terenie gminy Świnoujście utworzono „port o podstawowym znaczeniu dla gospodarki narodowej”, do zarządzania którym powołano Spółkę Akcyjną „Zarząd Morskich Portów Szczecin-Świnoujście”. Granice morskiego portu Świnoujście (o znaczeniu strategicznym) określa Rozporządzenie Ministra Infrastruktury z 8/07/2008 (Dz.U. 08.131.831). W obszarze tym na terenie Wyspy Wolin funkcjonują następujące podmioty portowe: Port Handlowy Świnoujście, Port Rybacki im. L. Goździka, Terminal Promów Morskich, Euroterminal „Green Reefer”. Morska Stocznia Remontowa, Na Wyspie Uznam w granicach portu „podstawowym znaczeniu...” działają: Jacht Klub „Cztery Wiatry”, Marina „Basen Północny”, „Żegluga Świnoujska”, Marina „Orion”, Jacht Klub Marynarki Wojennej „Kotwica”, Terminal Przeładunkowy „Baltchem” S.A.
- port morski Świnoujście Przytór,
- port morski Świnoujście Karsibór,
- przystań Żeglarska Młodzieżowego Domu Kultury w Łunowie.

**4. Gmina Wolin:**

- port morski Wolin, z nabrzeżami: Postojowym, Północno-Zachodnim, przystanią żeglarską UKS „Albatros”, przystanią żeglarską Klubu Ligi Morskiej i Rzecznej, nabrzeżem Przejściowym, Niskim, Rybackim, Przeładunkowym i „ Nabrzeżem przy elewatorze zbożowym”,
- port morski Sierosław administrowany przez Kapitanat portu Dziwnów.

Status portu morskiego lub przystani określony został Zarządzeniem Nr 2 Dyrektora Urzędu Morskiego w Szczecinie z 3/06/2002 (Dz.U. Woj. Zachodniopomorskiego Nr 38 poz. 798).

Uwarunkowania komunikacyjne skutkują rozwojem strefy przemysłowej w prawobrzeżnej części Świnoujścia generowanej przez obecność Bazy Promów Morskich, Wolnego Obszaru Celnego i Portu Handlowego, rozdzielonej rzeką Świną od strefy rekreacyjno-uzdrowiskowej. Świnoujściu przypada też rola lokalnego centrum gospodarczo-turystycznego, przyciągającego inwestorów zagranicznych i dającego zatrudnienie mieszkańcom miasta jak i gmin ościennych. Niestety, charakterystyczną cechą gospodarki morskiej dominującej w tym mieście (porty, stocznie, żegluga, usługi przyportowe) jest wyjątkowa wrażliwość na globalną dekonjunkturę gospodarczą, z którą mamy obecnie do czynienia. Stąd wynika konieczność tworzenia warunków do dywersyfikacji działalności gospodarczej w regionie. Pewnym ograniczeniem rozwoju przemysłu na obszarze Wyspy Wolin jest bezpośrednio sąsiedztwo Wolińskiego Parku Narodowego zajmującego powierzchnię

10.937,40 ha oraz włączenie całego obszaru objętego LSROR do programu „NATURA 2000” z wszystkimi implikacjami z tego wynikającymi. Podobny problem stwarzają liczne stanowiska (580) archeologiczne na Wyspie Wolin a także sprzeczne zapisy Ustaw „O ochronie przyrody” 2004 i „O rybołówstwie” 2004 przyznające nadzór i kontrolę nad wodami morskimi leżącymi w granicach Parku Narodowego, zarówno Dyrekcji WPN jak i Urzędowi Morskiemu.

W granicach administracyjnych Gminy Stepnica zlokalizowane jest pole refulacyjne „Mańków” o powierzchni 120 ha, a w obrębie Miasta Świnoujście – pole refulacyjne „D” o powierzchni 181 ha. Na pola te odkłada się tzw. urobek pochodzący z pogłębiania toru wodnego Świnoujście – Szczecin. Jak dotąd użytkownik tych pól tj. Urząd Morski Szczecin nie ma żadnego pomysłu na rekultywację zeskładowanych tu refulgantów.

Okresowe ograniczenia uprawiania rybołówstwa na wodach Zatoki Pomorskiej spowodowane będą budową Terminalu LNG w Świnoujściu. Jak zakłada Instytut Morski, Zakład Hydrotechniki, Gdańsk – autor „Raportu oddziaływanie na środowisko morskie przedsięwzięcia CPN – Usuwanie do morza urobku z pogłębiania akwenów związanych z budową falochronu osłonowego i portu zewnętrznego w Świnoujściu” (styczeń 2009), ilość urobku tylko z tego zadania wyniesie 8,2 mln m<sup>3</sup>. Do tego należy dodać min. 2 mln m<sup>3</sup> urobku z budowy toru podejściowego do terminalu. Urobek ten ma być odkładany na kłapowisku zlokalizowanym w kwadracie rybackim D-2. Parametry proponowanego kłapowiska to: obszar 2,5 x 4,8 km, średnia głębokość 12,2 m, odległość od linii brzegowej 6-11,3 km, planowana średnia wysokość nasypu urobku 1-1,5 m. Rejon przyszłego kłapowiska jest eksploatowany rybacko przez łodzie i kutry stacjonujące w Międzyzdrojach i Świnoujściu. W rejonie tym rybacy historycznie prowadzą połowy sandacza, okonia, storni, turбота i śledzia wiosennego. Autorzy „Raportu” przewidują ustabilizowanie się „nowego” dna pod względem biologicznym w okresie 1 roku od zakończenia odkładania tam urobku – co wydaje się okresem zbyt optymistycznym. Praktycznie należy się liczyć z wyłączeniem tego rejonu z rybołówstwa przez okres 4-6 lat. Przedmiotowy „Raport” sugeruje inwestorowi rozważenie wypłaty rybakom rekompensat finansowych z tego tytułu i sfinansowanie akcji zarybiania.

Innego typu zagrożenia dla rybołówstwa w tym rejonie niesie rozważany przez Polskie LNG Sp. z o.o. – inwestora i przyszłego eksploatatora Terminalu Regazyfikacji skroplonego gazu ziemnego w Świnoujściu, stosowanie w okresach letnich systemu ORV (*Open-Rack Vaporizes*) w celu podgrzania skroplonego gazu i jego przejściu w fazę lotną (gazową). System ORV polega na wykorzystaniu wody morskiej do ogrzania skroplonego w temp 163°C gazu poprzez pompowanie wody morskiej do instalacji. Wg wypowiedzi rzecznika inwestora zamieszczonej na stronie internetowej [www.portzewnetrzny.pl](http://www.portzewnetrzny.pl) ilość zużytej do tego celu wody morskiej wyniesie 20.000 m<sup>3</sup>/h przy założeniu jej schłodzenia w regazyfikatorze o 5°C. Po przejściu wody przez instalację nastąpi jej zrzut do Świny na wysokości nabrzeża „Chemików” Portu Handlowego. System ORV będzie miał negatywny wpływ na środowisko wodne z następujących przyczyn:

1. Zasysa ogromne ilości planktonu i ichtioplanktonu, który następnie poddany szokowi termicznemu i chemicznemu, ginie bezpowrotnie,
2. Woda zasysana do regazyfikatorów typu ORV ma być „uzdatniana” podchlorynem sodu, co ma przeciwdziałać zarastaniu instalacji,
3. Cieśnina Świny jest korytarzem, którym odbywają się wędrówki ryb słodkowodnych, morskich i dwuśrodowiskowych. Woda o obniżonej temperaturze oraz zawierająca pewne ilości chloru i związków chlorowanych może stanowić barierę fizykochemiczną dla tych wędrówek co może znacząco wpłynąć na zasoby ryb a tym samym na ich połowy na obszarze Zatoki Pomorskiej i Zalewu Szczecińskiego
4. Zastosowanie podchlorynu sodu spowoduje chlorowanie materii organicznej zawartej w wodzie i tworzenie się trwałych związków chlorowcopochodnych których odprowadzanie do środowiska wodnego jest niewskazane

Z braku tego typu systemu na wybrzeżu Bałtyku trudno jest jednoznacznie określić skalę negatywnego wpływu metody ORV na stan i rozwój ichtiofauny Zalewu Szczecińskiego i Zatoki Pomorskiej. Niewątpliwie, jeżeli system ten zostanie wdrożony do eksploatacji – to

jego wpływ na środowisko będzie musiał być szczególnie dokładnie monitorowany przez instytucje niezależne od inwestora.

Opisane uwarunkowania przestrzenne wskazują na konieczność tworzenia warunków dla takich rodzajów działalności gospodarczej, które godzić będą rozwój gospodarczy gmin z ochroną środowiska i chronić będą istniejące tu walory krajobrazowo- przyrodnicze.

### 2.2.2. Geograficzne

Obszar gmin Międzyzdroje, Stepnica, Świnoujście i Wolin zgodnie z klasyfikacją geograficzną położony jest w Prowincji – Niż Środkowoeuropejski, Podprowincja – Pobrzeża południobałtyckie (313), Makroregion – Pobrzeże Szczecińskie (313.2-3). Mezoregion – Wyspa Wolin i Uznam (313.21) i Równina Goleniowska (313.25). Wyspa Wolin i Uznam to obszar krajobrazu polodowcowego z pasmem moren czołowych. W rejonie Międzyzdrojów i Wiselki moreny te osiągają ponad 100m n.p.m. - od strony Zatoki Pomorskiej podcięte stromymi klifami. Zachodnia i centralna część Wyspy Wolin to równina denno-morenowa, wśród której znajdujemy mokradła, torfowiska oraz dwie rynny jezior wolińskich. Północno-wschodnią część wyspy Wolin tworzy Mierzeja Międzywodzka ciągnąca się w kierunku Dziwnowa.

Obszar gmin tworzących Stowarzyszenie Lokalna Grupa Rybacka „Zalew Szczeciński” od zachodu ograniczony jest granicą polsko-niemiecką przebiegającą przez Wyspę Uznam i dalej na południe wodami Zalewu Szczecińskiego do granicy powiatu grodzkiego Świnoujście a następnie granicą gminy Stepnica. Od wschodu obszar ten zamykany jest granicami gmin Stepnica i Wolin. Granicę północną stanowi wybrzeże M. Bałtyckiego (Zatoki Pomorskiej) od granicy polsko-niemieckiej w Świnoujściu po m. Świętoustów w gminie Wolin (Rysunek 2. Mapa obszaru LGR „Zalew Szczeciński”).

W rejonie tym występuje specyficzny klimat morski charakteryzujący się dużą wilgotnością powietrza, stosunkowo łagodnymi zimami, długim i ciepłym okresem jesiennym oraz stosunkowo krótkim latem. Wiosny są chłodne oraz długie. W rejonie Świnoujścia i Międzyzdrojów oraz dalej na wschód występuje mikroklimat o wyraźnie zaznaczonej specyfice dotyczącej termiki powietrza i wody, która jest tu bardziej zmienna niż nad otwartymi obszarami Zatoki Pomorskiej. Zauważalny jest także ocieplający wpływ wód Zalewu Szczecińskiego. Bliskość Morza Północnego, z którego wodami poprzez Cieśniny Duńskie łączy się Morze Bałtyckie, jest czynnikiem determinującym nie tylko klimat i pogodę w interesującym nas regionie, ale przede wszystkim ma wpływ na hydrodynamikę (hydrologię) wód Zatoki Pomorskiej i Zalewu Szczecińskiego.

Silne wiatry i sztormy z kierunku zachodniego i północnego powodują spiętrzanie wód w Cieśninach Duńskich w konsekwencji czego, bardziej słone i cięższe od wód Bałtyku, wody M. Północnego wlewają się do tego akwenu niosąc ze sobą duży ładunek tlenu, co ma zbawienny wpływ na stosunkowo płytkie i słonawe wody bałtyckie. Lokalnie, sztormowe wiatry szczególnie z kierunku północnego powodują w ujściu Odry spiętrzanie wód morskich (tzw. cofkę) i napędzają masy wód słonych, przez Świnę, Kanał Piastowski do Zalewu Szczecińskiego powodując okresowy wzrost zasolenia wód tego akwenu. Zarówno silne falowanie jak i „cofka” powodują wynoszenie wód przydennych na powierzchnię i co za tym idzie podnoszenie z dna osadów zawierających związki mineralne determinujące rozwój fitoplanktonu a następnie zooplanktonu tj. zjawisk stanowiących o żywności danego akwenu.

### 2.2.3. Przyrodnicze

Rejon objęty LSROR leży w ujściu rzeki Odry, które ma formę typowego zbiornika estuariowego oraz nad brzegami Zatoki Pomorskiej. Akweny wchodzące w skład estuarium Odry (J. Dąbie, rz. Odra w rejonie Szczecina, Zalew Szczeciński, rozlewiska Świny, Kanał Piastowski, Dziwna, Zalew Kamieński, południowa część Zatoki Pomorskiej) wraz z otaczającymi je obszarami lądowymi nazywa się Odrzańskim Obszarem Estuariowym (Tomaszewski 1990). W literaturze naukowej wyodrębnia się trzy części estuarium Odry tj.:

1. Estuarium I rzędu – obejmujące południową część (do 5 Mm) Zatoki Pomorskiej – to miejsce najbardziej intensywnego ścierania się i mieszania wód słodkich z morskimi,
2. Estuarium II rzędu – to Zalew Szczeciński obejmujący po stronie polskiej Wielki Zalew, Roztokę Odrzańską, Dziwnę, Zalew Kamieński, Świnę i Kanał Piastowski. Jest to obszar ścierania się wód słodkich z okresowymi wlewami („cofkami”) wód morskich,
3. Estuarium III rzędu- obejmujące J. Dąbie, akweny portu szczecińskiego i rozgałęzienia rz. Odry (Regalica).

Zalew Szczeciński jest rozległym, przymorskim zbiornikiem stanowiącym kluczową część hydrologicznego systemu estuarium Odry. Powierzchnia polskiej części Zalewu Wielkiego wraz z wyodrębnionymi zatokami i cieśninami (Roztoka Odrzańska, J. Wicko, J. Nowowarpieńskie, Świna, Kanał Piastowski, Dziwna, i Zalew Kamieński) wynosi 410 km<sup>2</sup> i jest to największy, śródlądowy zbiornik wodny w Polsce. Wg Majewskiego (1980) objętość Zalewu Szczecińskiego (Wielki i Mały) wynosi 3,1588 km<sup>3</sup>. Estuaryjny charakter wód południowej części Zatoki Pomorskiej oraz Zalewu Szczecińskiego warunkuje wielką różnorodność taksonomiczną ichtiofauny, a także jej wyjątkową obfitość. Używający wpływ wód rzecznych, bardzo duża zdolność Zalewu do samooczyszczania się (zbawienna rola racicznicy) oraz wpływ „cofek” wody morskiej skutkuje wyjątkową żyznością tego zbiornika. Zjawiska te tworzą nadzwyczaj dogodne warunki żerowiskowe zarówno dla ryb planktonożernych jak i bentosożernych. Pomiedzy Zatoką a Zalewem Szczecińskim stale odbywają się migracje wielu ryb słodkowodnych jak i słonowodnych – zarówno tarłowe jak i żerowiskowe. W wyniku wieloletnich badań naukowych ichtiofauny Zalewu Szczecińskiego i Zatoki Pomorskiej ustalono, że w wodach tych bytują stale bądź okresowo 62 gatunki ryb, w tym 29 gatunków ryb słodkowodnych, 8 gatunków ryb dwuśrodowiskowych i 25 gatunków ryb morskich. Zatoka Pomorska to płytka część południowego Bałtyku rozciągająca się od Pobrzeża Słowińskiego do brzegów Rugii. Jej morską granicę stanowi umowna linia prosta łącząca przylądek Arkona (na zachodzie) z latarnią morską w Gąskach. (izobata 20 m). Powierzchnia Zatoki wynosi 6 tys. km<sup>2</sup>. Zlewisko Zatoki Pomorskiej obejmuje całe dorzecze Odry uchodzącej poprzez Zalew Szczeciński, Dziwną, Świnę i Pianę oraz dorzecze kilku mniejszych rzek tj. Parsęty i Regi. Wg Tomaszewskiego (1990) granica całego Odrzańskiego Obszaru Estuariowego sięga na wschodzie do Trzęsacza. Ogólny dopływ wód rzecznych do Zatoki Pomorskiej wynosi 17-18 km<sup>3</sup>/rok. Przy objętości Zatoki wynoszącej 73 km<sup>3</sup>, dopływ ten stanowi 24% tej objętości.

Reasumując – gminy tworzące Stowarzyszenie pn. Lokalna Grupa Rybacka „Zalew Szczeciński” leżąc nad brzegami estuarium Odry w pełni spełniają definicję „obszaru zależnego od rybactwa” podaną w Rozporządzeniu Rady (WE) Nr 1198/2006.

Wspomnieć należy także o licznie występujących tu jeziorach polodowcowych o wyjątkowo atrakcyjnym położeniu stanowiących coraz bardziej liczącą się alternatywę dla nadmorskich plaż oraz o lokalnych rzekach wykorzystywanych przez wędkarzy oraz kajakarzy.

Dodatkowym atrybutem, nie mniej ważnym od akwenów wodnych obszaru objętego LSROR, jest wysoki poziom zalesienia. Dość wspomnieć o Puszczy Goleniowskiej (g. Stepnica), Wolińskim Parku Narodowym (g. Międzyzdroje, Świnoujście, Wolin). Na obszarach tych występują także liczne rezerваты przyrody, takie jak rezerwat Ptaków – Karsiborska Kępa, Rezerwat Żubrów, Rezerwat Paproci – Ś-cie, rezerваты torfowiskowe, liczne obszary chronionego krajobrazu, „użytki ekologiczne”, strefy faunistyczne, zespoły

przyrodniczo-krajobrazowe, pomniki przyrody, stanowiska ptaków chronionych, korytarze ekologiczne itp.

Cały obszar objęty LSROR funkcjonuje w sieci NATURA 2000, w której znajdujemy tereny:

- Wyspy Wolin i Uznam (PLH 320019)
- Uroczyska w Lasach Stepnickich (PLH 320033),
- Zalew Szczeciński (PLB 320009),
- Łąki Skoszewskie (PLB 320007),
- Deltę Świny (PLB 32002),
- Puszcę Goleniowską (PLB 320012).

Zalew Szczeciński jest największym w kraju zbiornikiem słodkiej wody. Na terenie obszaru LSROR pod ochroną jest wiele gatunków ptaków m.in.: kormoran czarny. Według informacji zaprezentowanych na konferencji „Kormoran w aspekcie zrównoważonej gospodarki rybackiej” w 2010 roku w Polsce gnieździło się około 27.000 par kormoranów. Populacja (kolonia) kormorana na obszarze Zalewu Szczecińskiego szacowana jest na ok. 15.000 sztuk i jest drugą co do wielkości w kraju (niestety na obszarze nie jest prowadzony monitoring populacji kormorana). Efektem większej presji pokarmowej populacji kormorana jest spadek wielkości połowów szczególnie dotyczący sandacza. Obecnie, po gwałtownym wzroście w latach ubiegłych, populacja ustabilizowała się. Co roku przez Polskę wiedzie trasa wędrówek około 200-300 tys. kormoranów. W trakcie konferencji przedstawiono wiele dowodów na to, że kormoran wpływa na ichtiofaunę w sposób, który pozostaje w kolizji z korzystaniem z zasobów ryb przez człowieka. Gwałtowny wzrost populacji kormorana trwający od lat 80 miniego stulecia aż do teraz powoduje ciągle konflikty na linii ochrona ptaków - interesy rybaków z ekonomicznego punktu widzenia.

#### 2.2.4. Historyczne i kulturowe

Od zarania wieków człowiek osiedlał się nad brzegami rzek, które stanowiły dlań dogodną drogę transportu oraz zapewniały dostatek żywności. Ślady osadnictwa człowieka na Wyspie Wolin i w bezpośrednim sąsiedztwie pochodzą z okresu neolitu. Z dużym przekonaniem można postawić tezę, że to właśnie obfitość ryb a przede wszystkim stado śledzia rugijskiego przyciągnęło w ten rejon naszych przodków. W okresie brązu i żelaza na ziemiach tych bujnie rozkwitała kultura łużycka, która w IV- V w p.n.e. zastąpiona została kulturą pomorską. W III- IV w n.e. zaznaczył się wpływ plemion germańskich. Rozwój stałego osadnictwa datuje się na VIII w n.e. (Jomsborg – Vineta – Wolin). Od wieku X po wiek XVI na ziemiach tych ścierają się wpływy narodów słowiańskich, germańskich i skandynawskich a miejscowa gospodarka oparta była głównie na rybołówstwie, rolnictwie i wydobywaniu kredy. Pierwsze pisane informacje o istnieniu osad rybackich w omawianym obszarze pochodzą z 1186 r. i dotyczą osad Żelazo i Kępienica (dzisiejsze Międzyzdroje) oraz z 1269 r. dot. osady Stepnica. W wieku XIX dostrzeżono możliwość wykorzystania jeszcze jednego bogactwa tego regionu tj. klimatu, morza i plaż (w 1824 roku Świnoujście a w 1855 roku Międzyzdroje uzyskują statut kąpieliska). Po zakończeniu II wojny światowej i przejściu tych terenów przez władze polskie, osadnicy i repatrianci polscy przejmowali zawód rybaka od niemieckich autochtonów. Już wiosną 1947 roku w Trzebieży zawód rybaka wykonywało około 100 osiedleńców tworząc Spółdzielnię Pracy „Rybak”, w Wolinie powstała Spółdzielnia Pracy „Zalew” przemianowana później na Spółdzielnię „Piast”, w Szczecinie powołano Spółdzielnię Pracy i Przetwórstwa Rybnego „Delfin”, w Świnoujściu SPiPR „Arka”. W 1950 roku spółdzielnie te łączą się tworząc Spółdzielnię Pracy Rybołówstwa Morskiego „CERTA” z siedzibą w Szczecinie. Poza rybakami zrzeszonymi w spółdzielniach, rybołówstwo na Zalewie i Zatoce uprawiali także rybacy indywidualni. W 1955 roku SPiRM „CERTA” posiadała łącznie 9 baz rybackich tj. w Nowym Warpnie, Trzebieży, Stołczynie, Dąbiu, Stepnicy, Wolinie, Lubinie, Karsiborze i Międzyzdrojach. Należy zaznaczyć, że działalność tych spółdzielni nie ograniczała się tylko do połowów ryb. Równoległe z połowami rozwijano przetwórstwo ryb a szczególnie produkcje konserw, wędzarnictwo, produkcje marynat, tworzone zaplecze techniczne dla połowów tj. sieciarnie, warsztaty remontowe oraz bazę socjalną dla pracowników. Rozwój

rybołówstwa w rejonie Zalewu Szczecińskiego zaskutkowało także utworzeniem w 1949 r. „Laboratorium Rybackiego” w Trzebieży, które było filią Morskiego Instytutu Rybackiego w Gdyni. W 1951 roku „Laboratorium” to zostaje przeniesione do Świnoujścia i przemianowane na Oddział MIR w Świnoujściu gdzie funkcjonuje do dziś. W 1947 r. ówczesny rząd podjął decyzję o budowie w Świnoujściu portu i bazy rybackiej „ODRA”, która to inwestycja na 50 lat przesądziła o rybackim charakterze miasta Świnoujście i całego regionu. W PPDiUR „ODRA” pracowały tysiące (w latach 70-tych ub. stulecia firma ta zatrudniała ca. 7.600 pracowników) mieszkańców Świnoujścia, Międzyzdrojów, Wolina a załogi pływające „Odry”, „Gryfa” i „Transoceanu” rekrutowały się z całej Polski, ale szczególnie licznie wśród mieszkańców dawnego województwa szczecińskiego. Tak gwałtowny rozwój rybołówstwa w omawianym rejonie wymuszał potrzebę szkolenia kadr, które początkowo miało formę kursów dla rybaków a na przełomie lat 50-60 tych ub. wieku zaistniało już zorganizowane szkolnictwo na poziomie zawodowym (Zasadnicza Szkoła Rybołówstwa Morskiego w Świnoujściu), średnim (Technikum Rybołówstwa Morskiego w Świnoujściu, Państwowa Szkoła Rybołówstwa Morskiego Szczecin 1962) i wyższym (Wydział Rybactwa Morskiego przeniesiony w 1968 r. z AR Olsztyn do AR Szczecin), Wyższa Szkoła Morska w Szczecinie (obecnie Akademia Morska). Na bazie rybołówstwa powstaje muzealnictwo vide Muzeum Rybołówstwa w Świnoujściu, Muzeum Morskie w Szczecinie, organizowane są wystawy tematyczne, kluby marynistyczne skupiające malarzy i literatów. Aktywnie działały kluby zrzeszające rodziny marynarzy i rybaków funkcjonujące przy „Domu Rybaka” w Świnoujściu, Zakładowym Domu Kultury w dzielnicy Warszów. Organizowano festiwale kultury morskiej, plenery i warsztaty o tematyce morskiej. Przedsiębiorstwa rybackie sponsorowały kluby żeglarskie i kluby sportowe.

Podsumowując, można stwierdzić, że obszar LGR „Zalew Szczeciński” jest spójny przestrzennie, przyrodniczo, historycznie i kulturowo:

1. Obszary gmin tworzących Stowarzyszenie Lokalna Grupa Rybacka „Zalew Szczeciński” graniczą ze sobą bezpośrednio,
2. Obszar ten leży w Estuarium Odry o zbliżonych warunkach przyrodniczych,
3. Omawiany obszar posiada wspólną historię, zaczątkiem której było osadnictwo powodowane bogactwem zasobów rybnych tego regionu,
4. Do końca XX wieku rejon ten był silnie uzależniony od rybactwa (PPDiUR „Odra”, SPRM „Certa”),
5. Wspólne i tożsame są problemy rybaków tego obszaru, eksploatujących zasoby rybne Estuarium Odry,
6. Identyczne lub podobne są problemy społeczności lokalnych tego obszaru.
7. Podobne są cele lokalnych strategii rozwoju poszczególnych gmin stawiających na ochronę środowiska naturalnego, współpracę międzynarodową szczególnie w zakresie turystyki i wypoczynku,

Biorąc powyższe pod uwagę należy stwierdzić, że obszar objęty działaniem Stowarzyszenia Lokalna Grupa Rybacka „Zalew Szczeciński” spełnia kryteria określone w Rozporządzeniu Rady (WE) No 1198/2006, Ustawy z dnia 3 kwietnia 2009 „o wspieraniu zrównoważonego rozwoju sektora rybackiego z udziałem Europejskiego Funduszu Rybackiego” (Dz. U. Nr 72 poz. 619) oraz Rozporządzenia Ministra Rolnictwa i Rozwoju Wsi warunkujące uznanie Stowarzyszenia za Lokalną Grupę Rybacką zdolną do realizacji LSROR.

### 2.3. Ocena społeczno-gospodarcza obszaru w tym ocena potencjału demograficznego i gospodarczego oraz poziomu aktywności społecznej

#### 2.3.1. Ocena sytuacji sektora rybackiego

Zapoczątkowany w 1989 roku okres transformacji systemu polityczno-gospodarczego oparty na przyjęciu zasad gospodarki wolnorynkowej spowodował stopniową likwidację państwowego i spółdzielczego sektora rybołówstwa na analizowanym obszarze. W pewnym,

bardzo ograniczonym zakresie, funkcje zlikwidowanych przedsiębiorstw przejęło rybołówstwo indywidualne, które w wyniku wieloletniej, nadmiernej eksploatacji zasobów rybnych Zalewu Szczecińskiego i Zatoki Pomorskiej boryka się obecnie z problemem niewystarczających, dla prowadzenia ekonomicznie opłacalnej eksploatacji, limitów połowowych.

Proces spadku połowów, a szczególnie pogarszającą się strukturę gatunkową ilustrują następujące dane. W latach 1980-1999 połowy na wodach Zatoki Pomorskiej i Zalewu Szczecińskiego kształtowały się na poziomie 5 300 – 5 800 ton w ujęciu rocznym, w tym połowy gatunków słodkowodnych to średnio 2 750 ton rocznie. W tej ilości 40% stanowiły płoć i okoń – ok. 24%, leszcz – 20%, sandacz – 11% oraz węgorz – ok. 4%. W latach ‘90 szczególnie intensywnie odławiany był okoń, którego połowy w 1997 r. wyniosły 1376 ton, a w 1999 r. już tylko – 718 ton. Podobnie połowy sandacza, których najwyższy poziom odnotowano w latach 1989-1991 tj. ponad 400 ton rocznie (rekordowy odłów odnotowano w 1970 roku - 550 ton), a w 1998 roku – zaledwie 95 ton. Efekt radykalnego przełowienia, a także nie notowanej wcześniej presji pokarmowej populacji kormorana szacowanej na ok. 15 000 sztuk – szczególnie dotyczący okonia i sandacza – gatunków najbardziej pożądanych z uwagi na uzyskiwaną cenę sprzedaży – trwa do dziś.

Jak wynika z materiału opracowanego przez OIRM Szczecin, spadek połowów najbardziej cennych gatunków ryb na Zalewie Szczecińskim w latach 1998-2008 wyniósł, odpowiednio:

1. Węgorz                81,2%
2. Sandacz             48%
3. Okoń                 35,5%

Miało to wysoce negatywny wpływ na efektywność ekonomiczną prowadzenia połowów i wielkość dochodów rybaków.

Istotnym dla omawianego regionu są połowy wiosennego śledzia rugijskiego odbywającego tarło na Zatoce Pomorskiej. Z uwagi na warunki hydrometeorologiczne (sztormy, temperatura wody) w latach 90-tych ubiegłego stulecia obserwowano duże wahania w połowach, szczególnie łodziowych tego gatunku od 788 ton w 1991 r. do 4,5 tys. ton w 1997 r. i 2,2 tys. ton w 1999 r.

Dla celów opracowania niniejszej strategii przedmiotowego obszaru najważniejsza jest analiza sytuacji rybołówstwa zalewowego i zatokowego w latach 2004-2009 kiedy wskutek akcesji Polski do Unii Europejskiej obowiązywać zaczęły zasady Wspólnej Polityki Rybackiej, a w szczególności program redukcji floty rybackiej. Wynikiem wdrożenia Sektorowego Programu Operacyjnego „Rybołówstwo i przetwórstwo ryb 2004-2006” była radykalna redukcja, poprzez złomowanie, jednostek rybackich także w obszarze objętym przedmiotową strategią.

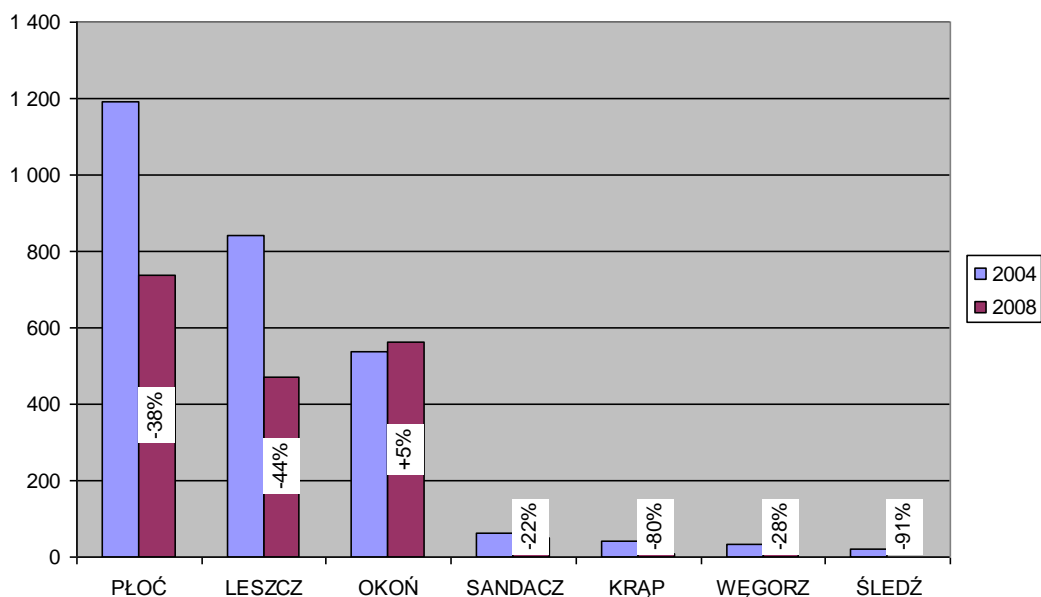
Fakt ten ilustruje niniejsza tabela:

**Tabela 4. Zmiany w liczbie jednostek rybackich w poszczególnych portach obszaru LSROR w latach 2004-2009.**

Lp.	Port/przystań	2004 rok bazowy	Stan na 30-09-2009	% redukcji	Stan na 31-12-2009	% redukcji
1.	Lubin	14	9	35,71	9	35,71
2.	Międzyzdroje	11	5	45,46	5	45,46
3.	Stepnica	23	10	43,48	10	43,48
4.	Świnoujście	48	28	41,67	25	47,92
5.	Ś-cie Karsibór	13	6	53,85	5	61,54
6.	Ś-cie Przytór	6	4	33,34	4	33,34
7.	Wapnica	1	0	100,0	0	100,00
8.	Wolin	22	12	45,46	11	50,00
<b>9.</b>	<b>Razem</b>	<b>138</b>	<b>74</b>	<b>46,38</b>	<b>69</b>	<b>50,00</b>

Źródło: Rejestr statków rybackich.

Niekorzystne zmiany struktury połowów – szczególnie w zakresie gatunków przesądających o efektywności połowów tj. sandacza i węgorza prezentuje poniższy wykres, przygotowany na podstawie danych opracowanych przez Okręgowy Inspektorat Ochrony Rybołówstwa w Szczecinie.



Rysunek 3. Zmiana wielkości połowów ważniejszych gatunków ryb poławianych na Zalewie Szczecińskim i wodach przyległych w latach 2004-2008 (tony).

### 2.3.2. Ocena społeczno- gospodarcza i demograficzna

Według danych GUS na terenie czterech gmin leżących na obszarze Lokalnej Grupy Rybackiej zameldowanych było na koniec 2008 r. 64 576 osób. Ponad 63% tej liczby stanowiły osoby zameldowane na terenie gminy Świnoujście, podczas gdy na terenie wiejskiej gminy Stepnica zamieszkiwało niecałe 7,5% ludności obszaru LGR.

Tabela 5. Liczba ludności zameldowanej na obszarze LGR w latach 2004-2008.

Gmina	2004	2005	2006	2007	2008	2008/2004
Świnoujście	40 912	40 757	40 688	40 744	40 740	0,996
Wolin	12 437	12 425	12 475	12 466	12 468	1,002
Międzyzdroje	6 512	6 483	6 449	6 510	6 560	1,007
Stepnica	4 751	4 742	4 770	4 785	4 808	1,012
<b>LGR</b>	<b>64 612</b>	<b>64 407</b>	<b>64 382</b>	<b>64 505</b>	<b>64 576</b>	<b>0,999</b>
obszar miejski	51 357	51 117	51 018	51 105	51 166	0,996
obszar wiejski	13 255	13 290	13 364	13 400	13 410	1,012

Źródło: Bank Danych Regionalnych Głównego Urzędu Statystycznego w Warszawie.

Średnie zagęszczenie ludności na obszarze LGR na koniec 2008 roku wynosiło 69,3 osoby na 1 km<sup>2</sup> i było najwyższe na terenie gminy Świnoujście. Najslabiej zaludniona była gmina Stepnica, w której na 1 km<sup>2</sup> przypadało 16,4 osób. Najwięcej kobiet w stosunku do liczby mężczyzn było zameldowanych w gminie Międzyzdroje (109), a średnia dla całego obszaru wyniosła 105,3 kobiety na 100 mężczyzn.

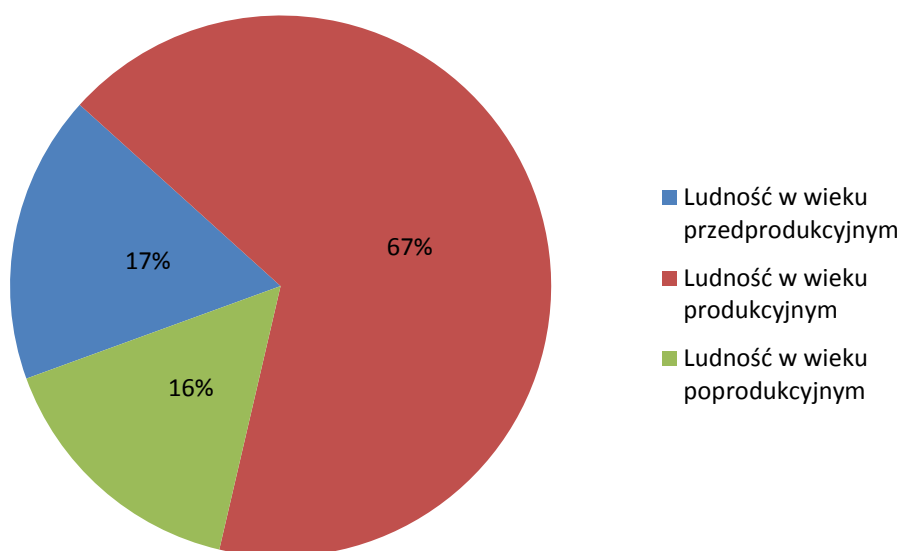
Liczba zawartych w 2008 roku trwałych związków małżeńskich na 1000 mieszkańców wynosiła od 5,2 w Międzyzdrojach do 7,4 w gminie Wolin. Przyrost naturalny na terenach gmin (bez migracji) był ujemny w gminach Świnoujście i Międzyzdroje, natomiast w gminach Wolin i Stepnica liczba urodzin była wyższa niż liczba zgonów.

**Tabela 6. Wskaźniki demograficzne gmin obszaru LGR w 2008 roku.**

Gmina	zagęszczenie ludności na 1 km <sup>2</sup>	kobiety na 100 mężczyzn	małżeństwa (par na 1000 ludności)	urodzenia żywe na 1000 ludności	zgony na 1000 ludności	przyrost naturalny na 1000 ludności
Świnoujście	207	107	6,4	7,9	9,0	-1,1
Wolin	38	101	7,4	11,0	10,3	0,6
Międzyzdroje	58	109	5,2	10,3	11,8	-1,5
Stepnica	16	99	6,1	9,4	8,3	1,0

Źródło: Bank Danych Regionalnych Głównego Urzędu Statystycznego w Warszawie.

67% ludności obszaru LGR w 2008 roku znajdowało się w wieku produkcyjnym, co było wyższym wskaźnikiem niż średnia dla Polski (64,5%) i województwa (65,9%). Największy odsetek osób w wieku produkcyjnym był w gminie Wolin (67,2%) a najniższy w Stepnicy (66%). Udział osób w wieku przedprodukcyjnym stanowił ponad 17,2% ludności obszaru LGR przy średniej dla Polski 19,3% i dla województwa 19,1%.



Źródło: Bank Danych Regionalnych Głównego Urzędu Statystycznego w Warszawie.

**Rysunek 4. Struktura wieku ludności na terenie LGR w 2008 roku.**

Liczba osób w wieku przedprodukcyjnym i w wieku poprodukcyjnym w stosunku do osób w wieku produkcyjnym wyniosła dla obszaru LGR 49,4%, przy średniej dla Polski 55,1% i średniej wojewódzkiej 51,7%. Najniższa była na terenie gminy Świnoujście, a najwyższa na terenie Stepnicy. W gminach Wolin i Stepnica stosunek osób w wieku poprodukcyjnym do osób w wieku przedprodukcyjnym wynosił około 65%, podczas gdy w gminach Świnoujście i Międzyzdroje wielkości obu grup były niemal równe. Średnio dla Polski wskaźnik ten wynosił 84,3 a dla województwa zachodniopomorskiego 78,4.

Wyliczone wskaźniki wskazują na mniejszy niż średnia dla kraju, czy województwa potencjał rozwojowy obszaru LGR determinowany jednak przez dane z największej gminy obszaru – Świnoujścia.

**Tabela 7. Wskaźniki obciążenia demograficznego na terenie gmin LGR w 2008 roku.**

Gmina	ludność w wieku nieprodukcyjnym na 100 osób w wieku produkcyjnym	ludność w wieku poprodukcyjnym na 100 osób w wieku przedprodukcyjnym	ludność w wieku poprodukcyjnym na 100 osób w wieku produkcyjnym
Świnoujście	49,3	105,0	25,3
Wolin	48,8	65,3	19,3
Międzyzdroje	48,9	96,1	24,0
Stepnica	51,5	64,0	20,1
<b>LGR – średnia</b>	<b>49,4</b>	<b>91,7</b>	<b>23,6</b>

Źródło: Bank Danych Regionalnych Głównego Urzędu Statystycznego w Warszawie

Na terenie gmin należących do Lokalnej Grupy Rybackiej „Zalew Szczeciński” w 2008 roku zarejestrowane były 10 532 podmioty gospodarcze. W powównaniu z poprzednimi latami liczba ta corocznie się zwiększała. W przeliczeniu na 100 mieszkańców w 2008 roku na terenie obszaru czterech gmin nadzalewowych zarejestrowanych było 16,3 podmiotów gospodarczych. Najwięcej – 27,7 w gminie Międzyzdroje, najmniej w Stepnicy – 8,7.

**Tabela 8. Liczba podmiotów gospodarczych na obszarze LGR w latach 2004-2008.**

Gmina	2004	2005	2006	2007	2008
Świnoujście	6 643	6 566	6 686	6 780	6 913
Wolin	1 300	1 308	1 343	1 364	1 387
Międzyzdroje	1 744	1 788	1 797	1 830	1 815
Stepnica	354	361	380	415	417
<b>LGR</b>	<b>10 041</b>	<b>10 023</b>	<b>10 206</b>	<b>10 389</b>	<b>10 532</b>

Źródło: Bank Danych Regionalnych Głównego Urzędu Statystycznego w Warszawie.

**Tabela 9. Liczba podmiotów gospodarczych w przeliczeniu na 100 mieszkańców gmin obszaru LGR w latach 2004-2008.**

Gmina	2004	2005	2006	2007	2008
Świnoujście	16,24	16,11	16,43	16,64	16,97
Wolin	10,45	10,53	10,77	10,94	11,12
Międzyzdroje	26,78	27,58	27,86	28,11	27,67
Stepnica	7,45	7,61	7,97	8,67	8,67
<b>LGR</b>	<b>15,54</b>	<b>15,56</b>	<b>15,85</b>	<b>16,11</b>	<b>16,31</b>

Źródło: Obliczenia własne na podstawie danych GUS.

W strukturze własności podmiotów gospodarczych dominują osoby fizyczne prowadzące działalność gospodarczą. Taką formę własności posiadało w 2008 roku 81,2% zarejestrowanych na terenie obszaru LGR firm.

**Tabela 10. Liczba podmiotów gospodarczych w gminach LGR w 2008 roku w podziale na formy własności.**

Gmina	Świnoujście	Wolin	Międzyzdroje	Stepnica	LGR
Osoby fizyczne prowadzące działalność gospodarczą	5 581	1 156	1 469	341	8547
Publiczne	165	45	48	12	270
Spółki handlowe	296	53	80	25	454
Spółki handlowe z udziałem kapitału zagranicznego	123	32	26	19	200
Spółdzielnie	20	10	7	5	42
Fundacje	7	2	1	0	17
Stowarzyszenia i organizacje społeczne	78	30	18	7	126
Pozostałe	643	59	166	8	876
<b>Ogółem</b>	<b>6 913</b>	<b>1 387</b>	<b>1 815</b>	<b>417</b>	<b>10 532</b>

Źródło: Obliczenia własne na podstawie danych GUS.

Największa liczba podmiotów na terenie gmin należących do LGR prowadziła działalność handlową i usługi (sekcja G) – ok. 30%. Nadmorskie położenie sprawia, że gospodarka mniejszych gmin obszaru opierała się głównie o turystykę (sekcje H i K). Gminy są naturalnym zapleczem turystycznym dla mieszkańców pobliskiego Szczecina oraz zachodniej Polski i wschodnich Niemiec.

Dominujące na obszarze działania LGR Świnoujście dysponuje dobrze rozwiniętą bazą portową. Silnym punktem gospodarki gminy jest gospodarka morska, ze stoczną remontową, morskim portem handlowym, bazą promową i bazą marynarki wojennej. Na terenach gmin Wolin i Stepnica rozwinięte są również rolnictwo, gospodarka leśna i rybołówstwo.

**Tabela 11. Udział liczby podmiotów gospodarczych zarejestrowanych w gminach należących do LGR w 2008 roku w podziale na poszczególne sekcje PKD.**

Rodzaj działalności	Świnoujście	Wolin	Międzyzdroje	Stepnica	LGR
Sekcja A - Rolnictwo, łowiectwo i leśnictwo	0,45%	5,19%	0,66%	4,56%	1,27%
Sekcja B - Rybactwo	0,71%	3,17%	2,15%	5,52%	1,47%
Sekcja C - Górnictwo	0,00%	0,14%	0,00%	0,00%	0,02%
Sekcja D - Przetwórstwo przemysłowe	5,80%	7,43%	3,03%	14,39%	5,88%
Sekcja E - Wytwarzanie i zaopatrywanie w energię elektryczną, gaz i wodę	0,10%	0,07%	0,11%	0,00%	0,09%
Sekcja F - Budownictwo	8,23%	13,63%	7,00%	18,94%	9,15%
Sekcja G - Handel hurtowy i detaliczny: naprawa pojazdów samochodowych, motocykli oraz artykułów użytku osobistego i domowego	31,62%	29,13%	21,32%	24,46%	29,23%
Sekcja H - Hotele i restauracje	8,78%	9,73%	38,84%	4,80%	13,93%
Sekcja I - Transport, gospodarka magazynowa i łączność	9,58%	6,34%	5,40%	6,95%	8,33%
Sekcja J - Pośrednictwo finansowe	2,68%	2,24%	1,21%	2,16%	2,35%
Sekcja K - Obsługa nieruchomości, wynajem i usługi związane z prowadzeniem działalności gospodarczej	18,57%	10,53%	11,02%	6,24%	15,72%
Sekcja L - Administracja publiczna i obrona narodowa: obowiązkowe ubezpieczenia społeczne i powszechne ubezpieczenie zdrowotne	0,23%	0,72%	0,33%	0,72%	0,33%
Sekcja M - Edukacja	1,53%	2,16%	0,55%	2,16%	1,47%
Sekcja N - Ochrona zdrowia i pomoc społeczna	4,43%	3,10%	2,20%	4,32%	3,86%
Sekcja O - Działalność usługowa, komunalna, społeczna i indywidualna, pozostała	7,29%	6,42%	6,17%	4,80%	6,88%
Sekcja P - Gospodarstwa domowe zatrudniające pracowników	0,00%	0,00%	0,00%	0,00%	0,00%
Sekcja Q - Organizacje i zespoły eksterytorialne	0,00%	0,00%	0,00%	0,00%	0,00%
<b>Razem</b>	<b>100,00%</b>	<b>100,00%</b>	<b>100,00%</b>	<b>100,00%</b>	<b>100,00%</b>

Źródło: Obliczenia własne na podstawie danych GUS.

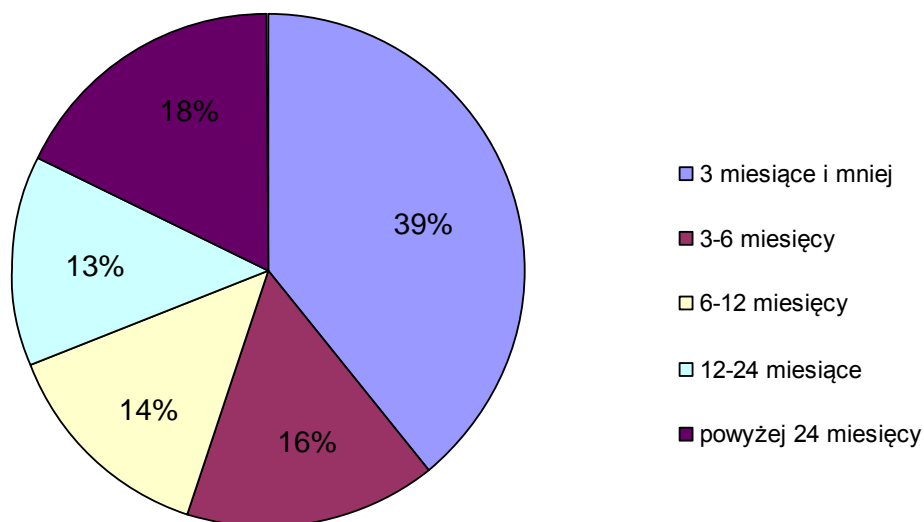
W porównaniu do stanu z 2004 roku średnia stopa bezrobocia w Polsce spadła z 19% do 9,5%. Stopa bezrobocia w powiatach, w których położone są gminy należące do LGR, za wyjątkiem Świnoujścia, była na koniec 2008 roku wyższa niż średnia dla Polski. W porównaniu do średniej dla Województwa Zachodniopomorskiego stopa bezrobocia w powiatach goleniowskim (w którym położona jest gmina Stepnica) i kamieńskim (gminy Międzyzdroje i Wolin) była wyższa a jej wartość zmniejszała się wolniej.

**Tabela 12. Stopa bezrobocia w latach 2004-2008 w powiatach, na terenie których położone są gminy należące do LGR.**

Jednostka terytorialna	2004	2005	2006	2007	2008
Polska	19,0	17,6	14,8	11,2	9,5
Woj. Zachodniopomorskie	27,5	25,6	21,5	16,4	13,4
Powiat goleniowski	29,2	28,0	21,2	15,8	15,0
Powiat kamieński	34,8	33,3	29,9	24,2	23,1
Powiat m. Świnoujście	20,9	19,2	16,1	11,2	8,1

Źródło: Bank Danych Regionalnych Głównego Urzędu Statystycznego w Warszawie.

Prawie 40% ludności powiatów, na terenie których powstała LGR pozostawało w 2008 roku bez pracy krócej niż 3 miesiące, a niecałe 70% stanowili mieszkańcy pozostający bez pracy krócej niż rok.



Źródło: Bank Danych Regionalnych Głównego Urzędu Statystycznego w Warszawie.

**Rysunek 5. Struktura bezrobocia wg czasu pozostawania bez pracy na obszarze powiatów m. Świnoujście, kamieńskiego i goleniowskiego w 2008 roku.**

Liczba bezrobotnych mieszkańców obszaru Lokalnej Grupy Rybackiej „Zalew Szczeciński” wynosiła na koniec 2008 roku 2 896 osób, w tym niecałe 40% stanowili mężczyźni. W porównaniu danymi z 2004 roku liczba bezrobotnych zmniejszyła się o ponad połowę, a w przypadku bezrobotnych mężczyzn prawie o 60%.

**Tabela 13. Liczba i udział bezrobotnych w ludności w wieku produkcyjnym w gminach z obszaru LGR**

Gmina	Liczba bezrobotnych			Udział bezr. w l. ludn. w wieku produkcyjnym (%)		
	mężczyźni	kobiety	razem	mężczyźni	kobiety	razem
Świnoujście	497	709	1 206	3,5	5,4	4,4
Wolin	408	676	1 084	9,2	17,4	13,0
Międzyzdroje	153	222	375	6,8	10,3	8,5
Stepnica	80	151	231	4,7	10,3	7,3
<b>LGR</b>	<b>1 138</b>	<b>1 758</b>	<b>2 896</b>	<b>5,0</b>	<b>8,5</b>	<b>6,7</b>

Źródło: Obliczenia własne na podstawie danych GUS.

### 2.3.3. Ocena aktywności społecznej

Poszczególne gminy posiadają dobrze rozwiniętą sieć informacji lokalnej i zróżnicowane formy przekazu. Wg informacji przekazanych przez urzędy gminne najlepiej rozwiniętą i zdywersyfikowaną sieć komunikacji społecznej posiada miasto Świnoujście. Gmina Wolin posiadała największą sieć słupów i tablic ogłoszeniowych, służących także jako miejsca wymiany informacji pomiędzy gminą, a mieszkańcami. W gminie Międzyzdroje komunikacja z mieszkańcami oparta jest o lokalną prasę. Jak określają sami mieszkańcy gminy Stepnica „tu każdy wie wszystko o każdym”. Podmioty z tej gminy administrują 19 stronami internetowymi o tematyce gminnej, a tablice informacyjne w każdym sołectwie służą również jako punkty wymiany informacji.

**Tabela 14. Środki komunikacji społecznej**

Gmina	Świnoujście	Wolin	Międzyzdroje	Stepnica	Razem
Gazety lokalne	2	5	6	1	14
Radio i telewizje regionalne	3		1		4
Strony internetowe	28	10	7	19	64
Fora internetowe	3	0	3	3	14
Tablice i słupy ogłoszeniowe	32	44	12	1	89
Tablice i punkty informacyjne	12	1	3	16	32

Źródło: Dane gminne

### 2.3.4. Opis sektora rybactwa na obszarze objętym LSROR

W obszarze objętym LSROR wg danych uzyskanych z OIRM w Szczecinie i Rejestru Statków Rybackich na datę 31.12.2009 funkcjonuje 69 jednostek rybackich, będących własnością/współwłasnością 96 osób uprawiających rybołówstwo zalewowe, przybrzeżne i morskie zamieszkujących na obszarze gmin wchodzących w skład LGR. W tym 6 osób jest właścicielem lub współwłaścicielem więcej niż jednej jednostki a 43 jednostki są własnością tylko jednego właściciela. W załącznikach no 12 i 13 przedstawiono szczegółowe wykazy jednostek rybackich wg stanu z Rejestru Statków Rybackich, odpowiednio na datę 30-09-2009 i 31.12.2009, zweryfikowane przez lokalne Inspektoraty Rybołówstwa Morskiego.

Połowy roczne jednostek zarejestrowanych w gminach tworzących LGR „Zalew Szczeciński” ilustruje poniższa tabela.

**Tabela 15. Połowy jednostek zarejestrowanych w gminach nad Zalewem Szczecińskim i Zatoką Pomorską w latach 2004-2008 (w kg)**

Lp	Gmina	2004	2005	2006	2007	2008
1.	Dziwnów	5 962 244	7 261 764	8 230 748	6 414 741	6 194 628
2.	Goleniów	55	1 596	1 103	4 098	
3.	Kamień Pomorski	125 425	106 618	77 558	106 306	111 477
4.	Nowe Warpno	187 020	190 800	119 974	149 121	118 207
5.	Police	941 403	744 128	786 436	815 862	733 336
6.	Szczecin	1 288 543	343 334	252 114	250 303	251 863
<b>7.</b>	<b>Razem poz. 1-6.</b>	<b>8 504 690</b>	<b>8 648 240</b>	<b>9 467 933</b>	<b>7 740 431</b>	<b>7 409 511</b>
8.	Międzyzdroje	1 223 385	914 075	816 269	586 363	420 072
9.	Stepnica	297 324	190 559	168 445	173 324	156 623
10.	Świnoujście	4 527 395	5 872 913	5 285 867	5 917 823	4 489 746
11.	Wolin	161 847	164 304	96 435	117 547	82 101
<b>12.</b>	<b>Razem poz. 8-11</b>	<b>6 209 951</b>	<b>7 141 851</b>	<b>6 367 016</b>	<b>6 795 057</b>	<b>5 148 542</b>
<b>13.</b>	<b>Łącznie poz. 7+12</b>	<b>14.714 641</b>	<b>15 790 091</b>	<b>15 834 939</b>	<b>14 535 488</b>	<b>12 558 053</b>
14	Udział% poz.12 w poz.13	42,22%	45,22%	40,20%	46,54%	40,99%

Źródło: Dane CMR, Gdynia- obliczenia własne MIR

Jak wynika z powyższego zestawienia średnioroczny udział w połowach na wodach Zalewu Szczecińskiego i Zatoki Pomorskiej jednostek rybackich z obszaru objętego LSROR wynosi ok. 40%.

W poniższej tabeli zebrano dane dotyczące względnego udziału poszczególnych gatunków ryb w połowach statków rybackich zarejestrowanych na obszarze działania LGR.

**Tabela 16. Struktura połowów jednostek rybackich zarejestrowanych na obszarze objętym LSROR, średnia z lat 2004-2008**

Lp.	Ryby słodkowodne	Udział %	Ryby morskie	Udział %
1.	Płoć	55,64	Śledź	64,57
2.	Okoń	23,40	Stornia	20,50
3.	Leszcz	14,00	Dorsz	12,96
4.	Sandacz	3,54	Szprot	1,44
5.	Sieja	1,63	Gładzica	0,31
6.	Węgorz	0,66	Turbot	0,20
7.	Krąp	0,65		
8.	Miętus	0,30		
9.	Szczupak	0,18		

Źródło: Dane wg Departamentu Rybołówstwa MRIRW- obliczenia własne

Poza połowami na Zalewie Szczecińskim i Zatoce Pomorskiej działalność rybacka prowadzona jest także na jeziorach leżących na terenie gminy Wolin. Z informacji udzielonej dla potrzeb LSROR przez Regionalny Zarząd Gospodarki Wodnej w Szczecinie wynika, że RZGW posiada dwa rodzaje umów dotyczące rybactwa śródlądowego. Są to umowy dzierżawy prawa rybackiego użytkowania jezior oraz umowy ustanowienia użytkowania na obwodzie rybackim. Z pism RZGW (Załączniki nr 7 i 8) wynika, że na terenie gminy Wolin uprawnionymi do rybactwa na podstawie umów dzierżawy są dwie osoby prowadzące działalność rolniczą.

**Tabela 17. Wykaz dzierżawców uprawnionych do rybactwa na terenie gminy Wolin.**

Lp.	Nazwa jeziora	Powierzchnia w ha	Dzierżawcy
1.	Koprowo	452,5	1. Józef Dzieruk, Dziwnówek,
2.	Kołczewo	40,4	2. Henryk Dzieruk, Zastań,
3.	Żółwino	38,5	
4.	Mierzęcin	261,9	
5.	Piaski	94,9	

Źródło: Wypis z katastru wodnego uzyskanego z Regionalnego Zarządu Gospodarki Wodnej w Szczecinie.

Na wodach płynących i jeziorach leżących w granicach gminy Wolin ustanowiono 7 obwodów rybackich z których dwa posiadają umowy u użytkownika zawarte przez Dyrektora Zarządu RZGW Szczecin z Okręgiem Polskiego Związku Wędkarskiego w Szczecinie, 70-383 Szczecin, ul. Mickiewicza 3.

Według tego samego źródła na wodach znajdujących się na terenie gminy Stepnica ustanowiono pięć obwodów rybackich, spośród których w trzech funkcjonuje na podstawie zawartej umowy użytkownika - użytkownik, którym jest Okręg Polskiego Związku Wędkarskiego w Szczecinie. Ponadto na obszarze gm. Stepnica znajduje się staw hodowlany, karpioży o powierzchni 1000 m<sup>2</sup> oraz basen o powierzchni 990 m<sup>2</sup> przeznaczony do hodowli ryb ozdobnych. Również na obszarze tej gminy Państwo Józef i Teresa Dzieruk posiadają prawo własności do dwóch stawów hodowlanych o łącznej powierzchni 32 ha.

Skup ryb na obszarze objętym LSROR prowadzi następujące podmioty:

- I. „RYBAK” Spółka z o.o. 72-112 Stepnica, ul. Portowa, której członkami są wszyscy armatorzy jednostek zarejestrowanych w porcie Stepnica.
- II. „PIAST-RYB” Spółka z o.o. zarejestrowana w Lubiniu, a utworzona przez armatorów jednostek stacjonujących w tym porcie.
- III. „BOSMAN –FISH” Spółka z o.o. z siedzibą w Dziwnowie – która wygrała przetarg na dzierżawę pomieszczeń chłodniczych i magazynowych w porcie rybackim im. L. Goździka w Świnoujściu.
- IV. Pan Ryszard Charkot- działalność gospodarcza – Wolin.

W obszarze LSROR funkcjonuje także firma przetwórstwa rybnego „MARINUS” Spółka z o.o., 72-602 Świnoujście, ul. Barlickiego 1A, NIP 855-14-97-555. Firma ta zajmuje się głównie konfekcjonowaniem rybnych produktów mrożonych, kierując swoją produkcją na rynki 13 krajów. Średnio roczne zatrudnienie w tej firmie to ok. 100 pracowników. W gminie Wolin w miejscowości Kołczewo, znajduje się również WĘDZARNIA RYB – Roman Lamętowicz.

Od 1949 roku na akwenach wchodzących w obszar objęty LSROR badania z zakresu hydrochemii, biologii wód i ichtiologii rybackiej prowadzi Stacja Badawcza MIR Gdynia w Świnoujściu, zatrudniająca obecnie 10 pracowników.

Reasumując: W obszarze LSROR sektor rybacki reprezentowany jest przez podmioty prowadzące:

1. Połowy morskie i zalewowe - jest to działalność dominująca w obszarze,
2. Rybactwo jeziorowe,
3. Hodowlę ryb,
4. Przetwórstwo ryb,
5. Obrót produktami rybactwa,
6. Rybackie badania naukowe,
7. Muzealnictwo rybackie.

## 2.3.5. Ustalenie tzw. „współczynnika rybackości” dla obszaru LGR „Zalew Szczeciński”.

Jak wykazano w tabeli nr 4 na dzień 31 grudnia 2009 roku w obszarze LGR zarejestrowanych było 69 jednostek rybackich eksploatowanych przez 90 armatorów (właściciele i współwłaściciele).

Przy obliczaniu „współczynnika rybackości” uwzględniono postanowienia § 2 rozporządzenia *Ministra Rolnictwa i Rozwoju Wsi z dnia 29 września 2009 roku w sprawie szczegółowych warunków, jakim powinna odpowiadać lokalna strategia rozwoju obszarów rybackich, kryteriów wyboru lokalnej grupy rybackiej do realizacji tej strategii oraz wymagań, jakim powinna odpowiadać umowa dotycząca warunków i sposobu realizacji tej strategii w ramach programu operacyjnego „Zrównoważony rozwój sektora rybołówstwa i nadbrzeżnych obszarów rybackich 2007-2013” (Dz. U. nr 162 poz. 1292) oraz następujący stan faktyczny w obszarze objętym LSROR:*

1.	Liczba podmiotów, których siedziba albo miejsce zamieszkania znajduje się na obszarze objętym LSROR, prowadzących działalność w zakresie wykonywania rybołówstwa morskiego (§ 2 ust. 1 pkt 3 rozp. jw.)	<b>93</b>
1.1.	Liczba osób zatrudnionych przez podmioty jw. wyrażona w RJR	<b>72,16</b>
2.	Liczba uprawnionych do rybactwa ... (§ 2 ust. 1 pkt 1 lit. a rozp. jw.)	<b>2</b>
2.1.	Domownicy (uprawnionych do rybactwa jw.) w rozumieniu przepisów o ubezpieczeniu społecznym rolników ... (§ 2 ust. 1 pkt 2 rozp. jw.)	<b>1</b>
3.	Liczba podmiotów prowadzących działalność w zakresie przetwórstwa ryb, ..., jeżeli siedziba albo miejsce zamieszkania tych podmiotów znajduje się na obszarze objętym LSROR (§ 2 ust. 1 pkt 6 rozporządzenia jw.)	<b>2</b>
<b>Razem (w obszarze objętym LSROR):</b>		<b>170,16</b>

„**Współczynnik rybackości**” (liczba, która wskazuje ile osób, o których mowa w § 2 ust. 1 rozporządzenia jw. przypada na 1 000 mieszkańców obszaru objętego LSROR, zameldowanych na pobyt, według stanu na dzień 31 grudnia 2008 roku):

$$170,16 : 64,576 = 2,64$$

Konkluzja: „współczynnik rybackości” dla obszaru Lokalnej Grupy Rybackiej Zalew Szczeciński wynosi **2,64** - zawarty jest w przedziale **powyżej 1,6 do 4,0** o którym mowa w § 1 pkt 1 lit. c rozporządzenia jw.

### 3. Wskazanie silnych i słabych stron, szans i zagrożeń obszaru objętego LSROR w kontekście możliwości jego zrównoważonego rozwoju w obszarze sektora rybactwa (analiza SWOT)

#### 3.1. Warunki naturalne

MOCNE STRONY	SŁABE STRONY
Renta położenia – rejon transgraniczny	Ograniczone zasoby wody pitnej.
Niezniszczone walory przyrodnicze, krajobrazowe i klimatyczne.	Krótki sezon letni.
Brak zakładów przemysłowych uciążliwych dla środowiska.	Słabo rozwinięta gospodarka odpadami.
Duże zasoby trzciny, solanki, borowiny, torfu, kruszywa, wód mineralnych, leczniczych i geotermalnych.	Nikłe wykorzystanie zasobów naturalnych.
Sukcesywna poprawa jakości wód Zalewu Szczecińskiego i Zatoki Pomorskiej.	Problemy z odbiorem i oczyszczaniem ścieków komunalnych na terenach wiejskich.
Turystyczno-wypoczynkowa popularność regionu i mikroklimat o charakterze uzdrowiskowym	Małe wykorzystanie walorów turystycznych osad i wsi. niedostatecznie rozwinięta lokalna infrastruktura komunalna i turystyczna.
Doskonałe warunki do rozwoju turystyki i sportów wodnych – różnorodność akwenów	Brak przystani i stanic w małych miejscowościach leżących nad Zalewem Szczecińskim.
Dobre warunki do rozwoju usług geriatrycznych.	Niskie zróżnicowanie oferty turystyczno-wypoczynkowej.
SZANSE	ZAGROŻENIA
Postępujący wzrost popularności regionu w krajach skandynawskich i w Niemczech.	Konkurencja Kołobrzegu, Rugii, Bornholmu i niemieckiej części wyspy Uznam
Rosnąca popularność sportów wodnych.	Zbyt intensywna eksploatacja środowiska naturalnego.
Rosnący popyt na turystykę i odpoczynek weekendowy.	Długi sezon „martwy” usług turystyczno-wypoczynkowych.
Wzrost zapotrzebowania na usługi geriatryczne.	Wzrost popularności wypoczynku w „ciepłych” krajach wśród Polaków.
Wzrost świadomości ekologicznej Lokalnych społeczności.	Budowa Terminalu LNG w Świnoujściu.
Możliwość pozyskiwania środków unijnych na ochronę środowiska.	Brak systemu zagospodarowania refulantów.
Dalsza poprawa jakości wód Estuarium Odry w efekcie oddania do eksploatacji oczyszczalni ścieków w Szczecinie.	Zmiany klimatyczne i gwałtowne zjawiska meteorologiczne.
Potencjalne możliwości upraw biopaliw.	Nakładająca się jurysdykcja WPN i Urzędu Morskiego Szczecin nad wodami morskimi leżącymi w obszarze WPN.

## 3.2. Gospodarka

MOCNE STRONY	SŁABE STRONY
Stosunkowo niskie koszty pracy w porównaniu z innym krajami UE	Niedostateczna ilość terenów przygotowanych pod inwestycje
Dobra komunikacja zewnętrzna z zagranicą.	Słabo rozwinięta sieć dróg lokalnych- zła jakość dróg lokalnych
Dobrze rozwinięte centrum gospodarki morskiej w Świnoujściu.	Wysoka wrażliwość regionu na dekonunkturę w gospodarce światowej.
Dobrze rozwinięty sektor usług turystyczno-wypoczynkowych i uzdrowiskowych w miejscowościach nadmorskich.	Niedostateczna baza usług turystyczno-wypoczynkowych na terenach wiejskich.
Wzrastający napływ kapitału zagranicznego.	Brak kapitału własnego i niska zdolność kredytowa lokalnych przedsiębiorców.
Generowanie produkcji i usług o charakterze eksportowym.	Niski poziom (lub ich brak) lokalnych programów proinwestycyjnych.
Dobra współpraca transgraniczna.	Duża ilość podmiotów gospodarczych działających sezonowo
Zasoby wykwalifikowanych pracowników w żegludze, przemyśle stoczniowym i przetwórczym oraz usługach turystycznych.	Małe zróżnicowanie ofert w sektorze usług oraz ich niska jakość.
Zatwierdzone Strategie Rozwoju woj. Zachodniopomorskiego oraz poszczególnych gmin LGR.	Brak znajomości Strategii Rozwoju poszczególnych gmin wśród mieszkańców.
SZANSE	ZAGROŻENIA
Rozwój współpracy transgranicznej.	Sąsiedztwo i jurysdykcja WPN i Obszaru „NATURA 2000”
Dostęp do unijnych funduszy pomocowych.	Ograniczone zasoby wody pitnej.
Bliskość dużych aglomeracji (Szczecin, Berlin, Kopenhaga, Ystad)	Niewystarczający system dróg krajowych i lokalnych.
Wzrost mobilności lokalnych społeczności.	Nieuregulowana gospodarka odpadami.
Otwarcie małych osad i wsi dla turystyki i wypoczynku.	Brak wystarczającej infrastruktury komunalnej w rejonach wiejskich.
Postęp w rozwoju infrastruktury służącej ochronie środowiska.	Zbyt intensywna eksploatacja środowiska naturalnego.
	Wyeksploatowana istniejąca infrastruktura służąca ochronie środowiska

## 3.3. Kapitał społeczny

MOCNE STRONY	SŁABE STRONY
Wzrost wykształcenia i kompetencji młodzieży	Starzenie się lokalnej społeczności
Nieskrępowany przepływ ludności w ramach układu z Schengen.	Migracja młodzieży.
Dobrze rozwinięta współpraca transgraniczna	Niskie zasoby finansowe ludności
Wystarczająca oferta szkolnictwa wyższego	Zanik szkolnictwa zawodowego i nauki rzemiosła
Silne tradycje rybackie i przywiązanie do pracy na morzu.	Trudność w wykreowaniu lokalnych liderów i współpracy zespołowej
Aktywność i zaradność na poziomie indywidualnym.	
SZANSE	ZAGROŻENIA
Postęp w nauce j. obcych wśród młodzieży	Ujemny przyrost naturalny
Otwartość na inne kultury	Postępujący wzrost ilości emerytów i rencistów
Niska gęstość zaludnienia na wsi	Niska atrakcyjność zarobków na rynku lokalnym
Atrakcyjność regionu	Brak znajomości procedur dostępu do środków unijnych
Budzaca się aktywność społeczna	Brak tradycji zbiorowego współdziałania
	Migracja zarobkowa ludności - bliskość zagranicznych rynków pracy

### 3.4. Uwarunkowania środowiskowe rozwoju rybołówstwa

MOCNE STRONY	SŁABE STRONY
Dostęp do największego, śródlądowego zbiornika wodnego w Polsce	Niekorzystne zmiany w ichtiofaunie Estuarium Odry, inwazja obcych gatunków.
Wysoka żyzność wód Estuarium Odry.	Przełowienie gatunków ryb o dużym znaczeniu gospodarczym.
Sukcesywna poprawa jakości wód.	Brak oceny zasobów rybnych Estuarium Odry.
	Niespotykana w historii, presja pokarmowa kormoranów na zasoby rybne Estuarium Odry.
	Okresowe pogłębianie toru wodnego Ś-cie - Szczecin i odkładanie urobku w sąsiedztwie wód płynących.
SZANSE	ZAGROŻENIA
Perspektywiczna, dalsza poprawa jakości wód estuarium Odry.	Dalszy, niekontrolowany wzrost populacji kormorana czarnego.
Wysoka, naturalna zdolność wód Zalewu Szczecińskiego do samooczyszczania się.	Ilościowy wzrost populacji gatunków inwazyjnych – np. babki byczej, żebroławów itp
Wzrost świadomości skutków przełowienia wśród rybaków i konieczności przestrzegania przepisów.	Brak skutecznych metod zwalczania kłusownictwa. Nielegalne punkty skupu ryb od „dzikich” wędkarzy
Wdrożenie Polskiego Planu Zarządzania Zasobami Węgorza.	Ograniczenie rejonu połowów w wyniku budowy terminalu LNG w Ś-ciu i zastosowanie metody ORV przy regazyfikacji LNG.
	Dalszy spadek efektywności połowów.

### 3.5. Uwarunkowania otoczenia gospodarczego rozwoju rybołówstwa

MOCNE STRONY	SŁABE STRONY
Możliwość korzystania z funduszy pomocowych w ramach programu „PO RYBY 2007- 2013”	Uzależnianie się rybaków od pomocy publicznej.
Doświadczeni rybacy, z wieloletnią praktyką	Spadek atrakcyjności ekonomicznej zawodu rybaka.
Duży, sezonowy popyt lokalny na ryby świeże	Brak doświadczenia w korzystaniu z systemu interwencji rynkowej (system cen minimalnych) w sektorze rybackim.
Możliwość eksportu ryb okoniowatych-bliskość rynku niemieckiego.	Brak kompleksowego programu zarządzania zasobami rybnymi Zalewu Szczecińskiego.
Rosnąca świadomość i odpowiedzialność rybaków za ochronę zasobów rybnych.	Niedostateczna (lub jej brak) infrastruktura przystani rybackich w małych osadach.
Funkcjonujące w regionie dwa ośrodki naukowo - badawcze o profilu rybackim: MIR, ZUT.	Brak lokalnego przetwórstwa wstępnego i właściwego ryb słodkowodnych.
SZANSE	ZAGROŻENIA
Możliwości pozyskiwania środków unijnych na podtrzymanie łodziowego, rybołówstwa przybrzeżnego-wg założeń WPR.	Dalsze rezygnacje z uprawiania zawodu rybaka
Aktywna pomoc gmin w ramach LGR.	Wzrost importu ryb i produktów rybnych
Dobre warunki do powstania i funkcjonowania lokalnych, mobilnych wylęgarni ryb	Brak rybackich organizacji producenckich uznanych przez MRiRW
Zorganizowanie punktów sprzedaży ryb świeżych	Brak produktu lokalnego związanego z rybactwem
Wzrost konsumpcji ryb przez polskiego konsumenta	Ograniczone możliwości dywersyfikacji dochodów rybaków i ich rodzin
Rozwój akwakultury jako przyszły priorytet WPR.	Objęcie całkowitą ochroną węgorza
Rosnąca aktywność rybaków w zakresie zrzeszania się w lokalne organizacje rybackie.	Dalszy brak kontroli wzrostu populacji kormorana.
Zastosowanie modułowych, kontenerowych patroszarni ryb.	Dalszy brak przewidywalnych warunków uprawiania rybołówstwa w obszarze estuarium Odry
Nowe możliwości i rola LGR w systemie zdecentralizowanego zarządzania rybołówstwem przybrzeżnym –wg założeń nowej WPR	Brak ekwiwalentu finansowego za okresowe ograniczenie możliwości połowowych w rejonie kłapowiska eksploatowanego przez Terminal LNG w budowie i skutki metody ORV przy regazyfikacji LNG.

#### **4. Wnioski wynikające z opisu obszaru i z analizy SWOT, ze szczególnym uwzględnieniem problemów i potrzeb sektora rybactwa**

Obszar LGR „Zalew Szczeciński” ma charakter wybitnie turystyczno-wypoczynkowy i jest w sezonie letnim w strefie nadmorskiej intensywnie w tym zakresie eksploatowany. Rozwój gospodarczy tego obszaru zależny jest od: poprawy jakości i rozwoju systemu komunikacji lądowej, w tym sieci dróg lokalnych, rozwoju infrastruktury komunalnej obszarów wiejskich, w tym przede wszystkim służącej ochronie środowiska, uatrakcyjnieniu pod względem turystycznym i wypoczynkowym osad i małych miejscowości poprzez rozwój bazy turystyczno-wypoczynkowej, zróżnicowaniu oferty oraz radykalnemu podniesieniu jakości usług w tym sektorze, rozwoju sektora usług i rzemiosła, działań służących wydłużeniu sezonu letniego, wykorzystaniu lokalnych zasobów naturalnych w tym przede wszystkim akwenów wodnych dla rozwoju i promocji turystyki i sportów wodnych, renty położenia i promocji regionu. Koniecznym jest pobudzenie aktywności lokalnych społeczności poprzez: wykreowanie lokalnych liderów przedsiębiorczości, wykazywanie korzyści z współpracy zespołowej, systematyczną edukację o możliwościach i zasadach korzystania z unijnych funduszy strukturalnych.

Rybołówstwo, szczególnie uprawiane na wodach Zalewu Szczecińskiego jest w stanie ekonomicznej zapaści spowodowanej: radykalnym spadkiem wydajności połowów – pomimo drastycznego ograniczenia intensywności rybołówstwa, niekorzystną strukturą gatunkową połowów: monopolem organizacji handlowych zajmujących się skupem ryb, brakiem zorganizowanego systemu dystrybucji ryb świeżych i mechanizmów interwencji na rynku rybnym. Spowolnienie postępującej degradacji tego sektora wymaga rewitalizacji naturalnej ichtiofauny Zalewu Szczecińskiego, opracowania długookresowego planu zarządzania zasobami rybnymi Zalewu Szczecińskiego uwzględniającego ocenę biomasy ważnych gospodarczo gatunków ryb tego akwenu, ocenę intensywności rybołówstwa w latach przyszłych, zasady (ilość / skład gatunkowy) zarybiania tych wód, pilnego wdrożenia programu ograniczenia populacji kormorana czarnego, dywersyfikacji źródeł dochodów rybaków, opracowania i wdrożenia wieloletniego systemu pomocy publicznej dla tego sektora, monitorowania wpływu inwestycji (np. budowy terminalu LNG w Świnoujściu) na środowisko wodne i efektywność rybacką w rejonie oddziaływania szczególnie w przypadku zastosowanie metody ORV w procesie regazyfikacji LNG przez użytkownika Terminalu LNG w Świnoujściu.

## **5. Określenie celów ogólnych i szczegółowych oraz operacji, które mogą uzyskać wsparcie w ramach wdrażania LSROR, ocena ich wpływu na środowisko, opis środków służących do osiągnięcia zakładanych celów**

Cele ogólne strategii określone zostały w drodze analizy założeń „Osi priorytetowej 4. Zrównoważony Rozwój Obszarów Zależnych Od Rybactwa” opublikowanych przez MRiRW w Programie Operacyjnym „PO RYBY 2007 –2013” październik 2008. oraz Rozporządzenia MRiRW z dnia 15-10-2009 (Dz.U No 177, poz.1371 z 23-10-2009)

Cele szczegółowe stanowiące elementy składowe celów ogólnych wynikają z opisu obszaru a przede wszystkim analizy SWOT gmin wchodzących w skład Stowarzyszenia jak i analizy SWOT sektora rybackiego.

Realizacja celów ogólnych jak i szczegółowych – tym samym realizacja LSROR zależy będzie od aktywności potencjalnych beneficjentów, która to aktywność wyrażana będzie w formie zgłaszanych do dofinansowania operacji. To właśnie ilość i jakość tych projektów będzie środkiem służącym do realizacji założeń (cele ogólne i szczegółowe) LSROR.

Typy operacji proponowane do dofinansowania w ramach realizacji niniejszej Strategii ustalone zostały na podstawie projektów zgłoszonych przez przyszłych beneficjentów (sektor publiczny, społeczny i gospodarczy). Są one wynikiem licznych spotkań środowiskowych i prac zespołów roboczych powołanych przez gminy. Poniższa tabela prezentuje VII celów ogólnych, cele szczegółowe i typy operacji, które mają przyczynić się do realizacji LSROR.

Możliwość realizacji zgłoszonych projektów uzależniona będzie od uzyskania formalnej akceptacji ich kwalifikowalności w ramach PO RYBY 2007-2013 przez Instytucję Zarządzającą Programem Operacyjnym.

## 5.1. Wykaz celów ogólnych i szczegółowych

**ŚRODEK 1. ROZWÓJ OBSZARÓW ZALEZNYCH OD RYBACTWA.****RODZAJ OPERACJI I.** Wzmocnienie konkurencyjności i utrzymanie atrakcyjności obszarów zależnych od rybactwa.**Cel Ogólny I:** Poprawa walorów turystyczno – rekreacyjnych małych miejscowości.

<b>Cele szczegółowe</b>	<b>Typy operacji</b>
I.1. Tworzenie warunków do rozwoju turystyki aktywnej i rekreacji mieszkańców	<ol style="list-style-type: none"> <li>1. Budowa lub modernizacja ścieżek i szlaków rowerowych (lub pieszych).</li> <li>2. Oznakowanie ścieżek i szlaków rowerowych (lub pieszych) oraz atrakcji turystycznych.</li> <li>3. Utworzenie ścieżek edukacyjnych i punktów widokowych.</li> <li>4. Zagospodarowanie plaż i kąpielisk wraz z budową i oznakowaniem dojazdów.</li> <li>5. Wytyczenie szlaków wędkarskich.</li> <li>6. Utworzenie łowisk specjalnych dla wędkarzy na jeziorach</li> <li>7. Budowa, rozbudowa lub modernizacja przystani wodnych wraz z obiektami towarzyszącymi oraz ścieżek i dróg dojazdowych do tych obiektów.</li> <li>8. Wytyczenie i budowa nowych szlaków kajakowych.</li> <li>9. Budowa lub modernizacja stanic, miejsc biwakowych i innych elementów małej infrastruktury turystycznej, w tym ścieżek i dróg dojazdowych do miejsc ich lokalizacji.</li> <li>10. Budowa, przebudowa przepustów wodnych.</li> </ol>
I.2. Zachowanie i promocja folkloru, tradycji oraz regionalnej historii	<ol style="list-style-type: none"> <li>1. Budowa skansenów, ekspozycji rybackich lub miejsc pamięci ludzi morza.</li> <li>2. Rekonstrukcja historycznych zagród rybackich, tzw. rybaczówek.</li> <li>3. Wykonanie wizualnych i multimedialnych izb regionalnych lub ekspozycji muzealnych.</li> <li>4. Zakupy rybackich eksponatów tematycznych, wyposażenia i urządzeń niezbędnych do ekspozycji historycznych.</li> <li>5. Rekonstrukcja wczesno-średniowiecznych warsztatów skutniczych budujących i remontujących repliki łodzi słowiańskich i skandynawskich.</li> <li>6. Rekonstrukcja historycznych nabrzeży portowych.</li> <li>7. Rewitalizacja i modernizacja obiektów zabytkowych, zagospodarowanie terenów przyległych wraz z montażem obiektów małej architektury.</li> <li>8. Promocja obszaru LSROR poprzez organizację imprez kulturalnych, festynów, wystaw i prezentacji oraz publikacje.</li> <li>9. Wydawanie publikacji i książek opisujących historię rybołówstwa dalekomorskiego, bałtyckiego oraz rybactwa Zalewu Szczecińskiego</li> </ol>
I.3. Poprawa bezpieczeństwa ruchu na ciągach komunikacyjnych	<ol style="list-style-type: none"> <li>1. Budowa chodników, remont dróg lokalnych.</li> <li>2. Zainstalowanie ograniczników prędkości.</li> <li>3. Oświetlenie ulic i placów.</li> </ol>

I.4. Poprawa warunków funkcjonowania lokalnej komunikacji transportu publicznego.	<ol style="list-style-type: none"> <li>1. Budowa wiat i zatok na przystankach autobusowych.</li> <li>2. Budowa placów manewrowych i miejsc postojowych dla autobusów.</li> </ol>
I.5. Rewitalizacja miejsc odpoczynku i rekreacji	<ol style="list-style-type: none"> <li>1. Rewitalizacja terenów zieleni, parków, amfiteatrów wraz z budową dróg dojazdowych/dojść i montażem małej architektury.</li> <li>2. Rewitalizacja i przebudowa historycznych fragmentów miejscowości.</li> <li>3. Rozbiórka starych budynków i budowli uniemożliwiających zagospodarowanie terenów przeznaczonych pod funkcje wypoczynku i rekreacji.</li> </ol>
I.6. Poprawa dostępu do Internetu w obszarze LSROR	<ol style="list-style-type: none"> <li>1. Adaptacja publicznych pomieszczeń na świetlice internetowe wraz z ich wyposażeniem.</li> <li>2. Organizacja kafejek internetowych (adaptacja, wyposażenie lokalu, w tym zakup sprzętu komputerowego).</li> </ol>
I.7. Poprawa dostępu młodzieży do edukacji, kultury, sportu i rekreacji	<ol style="list-style-type: none"> <li>1. Remont pomieszczeń, zakup sprzętu i wyposażenia niezbędnego do prowadzenia pozalekcyjnych kół zainteresowań.</li> <li>2. Remont pomieszczeń, zakup sprzętu i wyposażenia niezbędnego do prowadzenia nauki rzemiosła</li> <li>3. Budowa, przebudowa, rozbudowa lub remont infrastruktury sportowo-rekreacyjnej.</li> <li>4. Budowa, remont i wyposażenie placów zabaw.</li> </ol>
I.8. Aktywizacja życia kulturalnego na wsiach i w małych miejscowościach	<ol style="list-style-type: none"> <li>1. Rewitalizacja świetlic wiejskich i lokalnych centrów kulturalno-rekreacyjnych</li> <li>2. Wyposażenie świetlic wiejskich i lokalnych centrów kulturalno-rekreacyjnych w sprzęt i urządzenia niezbędne do prowadzenia działalności statutowej.</li> </ol>
I.9. Dostosowanie budynków / lokali publicznych oraz obiektów rekreacyjno – sportowych do potrzeb osób niepełnosprawnych	<ol style="list-style-type: none"> <li>1. Przebudowa klatek schodowych i budowa podjazdów.</li> <li>2. Montaż wind towarowo – osobowych.</li> <li>3. Likwidacja innych barier komunikacyjnych.</li> <li>4. Dostosowanie toalet do potrzeb osób niepełnosprawnych.</li> </ol>

**RODZAJ OPERACJI II:** Restrukturyzacja lub reorientacja działalności gospodarczej lub dywersyfikacja zatrudnienia osób mających pracę związaną z sektorem rybactwa, w drodze tworzenia dodatkowych miejsc pracy.

**Cel ogólny II.** Dywersyfikacja źródeł dochodów rybaków.

Cele szczegółowe	Typy operacji
II.1. Rozwój usług ekoturystycznych	<ol style="list-style-type: none"> <li>1. Budowa, przebudowa, rozbudowa, remont i (lub) wyposażenie: <ol style="list-style-type: none"> <li>a) lokali na wynajem (zakwaterowanie),</li> <li>b) stanic wodnych,</li> <li>c) ośrodków campingowych,</li> </ol> </li> </ol>

	<p>d) wypożyczalni sprzętu pływającego,  e) portów i przystani jachtowych (marin),  2. Remont i adaptacja statku rybackiego (łodzi rybackiej) na działalność związaną z turystyką lub szkoleniem żeglarskim.  3. Zakup jednostek pływających na potrzeby świadczenia usług turystycznych.</p>
II.2. Rozwój usług gastronomicznych	<p>1. Budowa, przebudowa, rozbudowa, remont i lub wyposażenie obiektów gastronomicznych  2. Adaptacja byłych jednostek rybackich na cele turystyczno-gastronomiczne</p>
II.3. Rozwój sieci handlowej w miejscowościach turystycznych	<p>1. Budowa, przebudowa, rozbudowa, remont i (lub) wyposażenie:  a) sklepów sprzedaży ryb i produktów rybnych,  b) sklepów sprzedaży detalicznej, kiosków, stoisk,  2. Zakup mobilnych zestawów wylęgarniczych.  3. Zakup (i montaż) urządzeń, sprzętu, środków transportu niezbędnych do prowadzenia działalności handlowej z wyłączeniem zakupu samochodów osobowych.</p>
II.4. Rozwój działalności usługowej lub produkcyjnej	<p>1. Budowa, przebudowa, rozbudowa, remont i (lub) wyposażenie lokalu, w którym wykonywana jest działalność usługowa lub produkcyjna.  2. Zakup lub i montaż urządzeń, sprzętu i środków transportu niezbędnych do prowadzenia działalności usługowej lub produkcyjnej</p>

Uwaga: zgodnie z art.44, pkt 4 rozporządzenia (WE) Nr 1198 z 27/07/2006 (Dz.Urz. UE L 223 z 15.08.2006) beneficjentami pomocy w zakresie wyżej realizowanych operacji powinny być osoby/podmioty sektora rybackiego.

**Cel ogólny III:** Poprawa warunków funkcjonowania sektora rybackiego.

<b>Cele szczegółowe.</b>	<b>Typy operacji</b>
III.1. Wspieranie infrastruktury drobnego rybactwa	<p>1. Budowa, przebudowa, rozbudowa, remont i (lub) wyposażenie pomieszczeń zaplecza gospodarczego i socjalnego.  2. Remont i wyposażenie baz rybackich w zakresie infrastruktury technicznej (media, dźwigi, sztaplarki, itp.)  3. Zagospodarowanie terenów i wyposażenie obiektów gospodarczych związanych z działalnością rybacką na jeziorach</p>
III.2 . Poprawa jakości produktów rybnych i rozszerzenie oferty handlowej lokalnego sektora rybackiego	<p>1. Budowa punktów sprzedaży ryb świeżych.  2. Zakup i /lub modernizacja środków transportu produktów rybactwa.  3. Zakup opakowań do przechowywania i transportu ryb świeżych.  4. Zakup i montaż modułowych, lokalnych przetwórni ryb.  5. Zakup i montaż lokalnych wędzarni ryb.</p>

**RODZAJ OPERACJI III:** Podnoszenie wartości produktów rybactwa.

**Cel ogólny III:** Poprawa warunków funkcjonowania sektora rybackiego.

<b>Cele szczegółowe.</b>	<b>Typy operacji</b>
III.2. Poprawa jakości produktów rybnych i rozszerzenie oferty handlowej lokalnego sektora rybackiego.	<ol style="list-style-type: none"> <li>1. Budowa punktów sprzedaży ryb świeżych.</li> <li>2. Zakup i /lub modernizacja środków transportu produktów rybactwa.</li> <li>3. Zakup opakowań do przechowywania i transportu ryb świeżych.</li> <li>4. Zakup i montaż modułowych, lokalnych przetwórni ryb.</li> <li>5. Zakup i montaż lokalnych wędzarni ryb.</li> </ol>

**RODZAJ OPERACJI IV:** Rozwój usług na rzecz społeczności zamieszkującej obszary zależne od rybactwa.

**Cel ogólny IV.** Rozwój lokalnego sektora usług.

<b>Cele szczegółowe.</b>	<b>Typy operacji</b>
IV.1. Rozwój usług gastronomicznych	<ol style="list-style-type: none"> <li>1. Budowa, przebudowa, rozbudowa, remont i (lub) wyposażenie punktów gastronomicznych (smażalnie, bary, restauracje itp.)</li> </ol>
IV.2. Rozwój usług handlowych	<ol style="list-style-type: none"> <li>1. Budowa, przebudowa, rozbudowa, remont i (lub) wyposażenie sklepów sprzedaży detalicznej, kiosków, stoisk.</li> <li>2. Zakup środków transportu (samochodów dostawczych, małych samochodów-chłodni (do 3 ton) niezbędnych do zaopatrzenia sklepów, kiosków i stoisk w towary.</li> </ol>
IV.3. Poprawa dostępu do usług socjalnych i opieki zdrowotnej	<ol style="list-style-type: none"> <li>1. Budowa, rozbudowa, przebudowa, remont i (lub) wyposażenie obiektów w których świadczone są usługi socjalne dla osób starszych oraz dla osób niepełnosprawnych.</li> <li>2. Budowa, rozbudowa, przebudowa, remont i (lub) wyposażenie poradni zdrowia, gabinetów lekarskich, dentystycznych, rehabilitacyjnych.</li> <li>3. Zakup sprzętu niezbędnego do prowadzenia usług socjalnych i opieki zdrowotnej.</li> <li>4. Zakup środków transportu niezbędnych do prowadzenia usług socjalnych i opieki zdrowotnej.</li> </ol>
IV.4. Rozwój innych usług	<ol style="list-style-type: none"> <li>1. Budowa, przebudowa, rozbudowa, remont i (lub) wyposażenie lokali niezbędnych do prowadzenia usług. Zakup sprzętu niezbędnego do prowadzenia usług.</li> <li>2. Zakup samochodów dostawczych i specjalistycznych niezbędnych do prowadzenia określonego rodzaju działalności usługowej.</li> </ol>

**RODZAJ OPERACJI V:** Ochrona środowiska lub dziedzictwa przyrodniczego na obszarach zależnych od rybactwa w celu utrzymania jego atrakcyjności.

Cel ogólny V. Poprawa warunków środowiska naturalnego.

Cele szczegółowe.	Typy operacji
V.1. Ochrona dziedzictwa przyrodniczego	1. Oznakowanie i zabezpieczenie pomników przyrody
V.2. Ochrona przeciwpowodziowa	1. Budowa i przebudowa urządzeń melioracyjnych na terenach podmokłych
V.3. Poprawa warunków naturalnego tarła ryb łososiowatych	1. Udrażnianie cieków wodnych, budowa tarlisk 2. Ochrona tarlisk ryb łososiowatych. 3. Ochrona siedlisk przyrodniczych i gatunków Natura 2000

## 5.2. Środki służące do osiągnięcia zakładanych w LSROR celów

Sukces LSROR zależy będzie od trzech podstawowych czynników:

- Powszechności dostępu do informacji o celach i warunkach realizacji LSROR.
- Aktywności potencjalnych beneficjentów do których adresowana jest pomoc z „Osi 4” oraz ich finansowej wydolności inwestycyjnej.
- 3. Transparentności zasad i warunków oraz terminów pozyskiwania dofinansowania operacji realizowanych w ramach LSROR.

W związku z tym Zarząd LGR „Zalew Szczeciński” zamierza podjąć następujące środki służące realizacji celów określonych w LSROR:

1. Po uzyskaniu przez Stowarzyszenie statusu Lokalnej Grupy Rybackiej do realizacji LSROR, Zarząd Stowarzyszenia:
  - Zorganizuje Biuro LGR i zapewni mu warunki sprawnego funkcjonowania,
  - Zagwarantuje przeszkolenie pracowników Biura w zakresie zasad i warunków przyznawania pomocy przewidzianej w „Osi priorytetowej 4”,
  - zapewni pomoc beneficjentom w zakresie przygotowywania wniosków o dofinansowanie operacji w zakresie formalnych wymagań,
  - publikować będzie na stronie internetowej LGR kompletne i aktualne informacje
  - o LSROR i stopniu zaawansowania jej realizacji,
  - publikować będzie na stronie internetowej LGR pełne i aktualne informacji o naborze wniosków o dofinansowanie operacji w ramach konkursów ogłaszanych przez Urząd Marszałkowski.
2. Informacje o naborze wniosków do dofinansowania w ramach realizacji LSROR publikowane będą także na:
  - tablicach ogłoszeń Urzędów Gminnych,
  - tablicy ogłoszeń Biura LGR,
  - gminnych stronach internetowych,
  - w lokalnej prasie, radiu i telewizji.
3. W Urzędach Gmin Międzyzdroje, Wolin i Stepnica wyznaczeni zostaną pracownicy odpowiedzialni za koordynację działań związanych z funkcjonowaniem LGR.
4. Zarząd LGR podejmować będzie działania promujące LSROR w obszarze jej oddziaływania poprzez:
  - wykorzystanie lokalnych mediów,
  - opracowywanie i rozpowszechnianie materiałów promocyjnych,
  - organizowanie spotkań, szkoleń i doradztwa dla potencjalnych beneficjentów,
  - aktywizowanie lokalnej społeczności do podejmowania działań zgodnych z LSROR poprzez prezentowanie „dobrych praktyk” i wykazywanie korzyści płynących z jej realizacji.

5. Zarząd LGR oraz pracownicy Biura ściśle współpracować będą z pracownikami właściwego organu Urzędu Marszałkowskiego w szczególności w zakresie:
  - ustalania optymalnych terminów naboru wniosków o dofinansowanie poszczególnych „rodzajów” operacji,
  - bieżącej analizy dostępnych środków finansowych pozostających w dyspozycji LGR,
  - możliwości pozyskiwania funduszy pomocowych z innych (poza „Osią 4”) źródeł.

## 6. Wykazanie związku i spójności przyjętych w LSROR celów i środków z analizą SWOT i celami Osi Priorytetowej 4

Jak wynika z Programu Operacyjnego „Zrównoważony rozwój sektora rybołówstwa i nadbrzeżnych obszarów rybackich 2007-2013” - „PO RYBY 2007-2013” opublikowanego przez MRiRW w październiku 2008 roku, głównymi celami „OSI 4” są:

1. Minimalizacja zaniku sektora rybackiego,
2. Rekonwersja obszarów dotkniętych zmianami w sektorze,
3. Poprawa jakości życia w społecznościach rybackich.

### Ad I. Minimalizacja zaniku sektora rybackiego

Jak zawarto w opisie obszaru objętego LSROR i zdefiniowano w analizie SWOT, przyczynami skutkującymi rezygnacją z uprawiania zawodu rybaka są:

- spadek efektywności połowów,
- brak długoterminowych, przewidywalnych warunków uprawiania rybołówstwa w obszarze Estuarium Odry,
- brak realnych szans na samoczynną poprawę dochodowości rybaków wynikającą z presji pokarmowej kormorana czarnego na zespoły ryb na obszarze Estuarium Odry oraz budowy Terminalu LNG w Świnoujściu.

W związku z powyższym, dążąc do ograniczenia tych negatywnych zjawisk w sektorze rybackim – LSROR przewiduje:

1. Podniesienie wartości produktów rybactwa poprzez realizację środków opisanych w trzecim CELU OGÓLNYM a w szczególności poprzez:
  - budowę punktów sprzedaży ryb świeżych, ograniczających monopol firm skupujących połów (vide operacja III.2.5),
  - zainstalowanie modułowych patroszarni ryb w efekcie czego do sprzedaży trafiać będzie produkt uszlachetniony o zdecydowanie wyższej wartości rynkowej (operacja III.2.8.),
  - uruchomienie lokalnych wędzarni ryb (operacja III.2.10),
  - zakup specjalistycznych opakowań do przechowywania ryb świeżych (operacja III.2.7).
2. Opracowanie w ramach współpracy międzyregionalnej Planu Gospodarowania Zasobami Rybnymi Zalewu Szczecińskiego. (cel szczegółowy VII.2. operacje 2, 2.1,2.2 i 2.2.3),
3. Przeprowadzenie w ramach współpracy międzyregionalnej i międzynarodowej kompleksowych badań populacji kormorana czarnego i opracowanie zasad kontroli tej populacji na obszarze Estuarium Odry (cel szczegółowy VII.2–operacje 3, 3.1, 3.2, 3.3),
4. Dywersyfikację źródeł dochodów rybaków (CEL OGÓLNY II) ukierunkowaną również na rewitalizację rodzimej ichtiofauny Zalewu Szczecińskiego(CEL OGÓLNY V. Cel szczegółowy V.1, operacja V.3.3,V.6.6),
5. Podjęcie przez LGR „Zalew Szczeciński” działań zmierzających do wyegzekwowania od inwestorów terminalu LNG w Świnoujściu odszkodowań dla lokalnych rybaków za faktycznie poniesione straty wynikające z budowy terminalu i uruchomienia kłapowiska w rejonie historycznych połowów sandacza, okonia śledzia i ryb płaskich. (CEL OGÓLNY VI. Cel szczegółowy VI.4, operacja VI.4.7).

KONKLUDUJĄC: Realizacja wszystkich wymienionych w LSROR celów powinna za skutkować utrzymaniem w obszarze LGR „Zalew Szczeciński” w 2015 roku min 50 jednostek rybackich przy założeniu, że Terminal LNG w Świnoujściu zrezygnuje z metody ORV w procesie regazyfikacji skroplonego gazu.

### Ad.II. Rekonwersja obszarów dotkniętych zmianami w sektorze

Zarówno opis jak i analiza SWOT wskazują na walory krajobrazowe, klimatyczne i środowisko przyrodnicze jako niewątpliwe atuty obszaru objętego LSROR. Z uwagi na bardzo intensywne wykorzystywanie tych walorów (morze, plaża) w miejscowościach nadmorskich logiczną staje się konieczność skierowania większego strumienia turystów i wczasowiczów do małych miejscowości położonych na Zalewie Szczecińskim – stwarzając tym samym miejscowej ludności szanse na dodatkowe źródło zarobkowania – poza rolnictwem i rybołówstwem – które to sektory zostały wyjątkowo dotknięte zmianami systemowymi lat 90-tych ubiegłego wieku. W tym celu LSROR proponuje realizację operacji opisanych w CELU OGÓLNYM I. POPRAWA WALORÓW TURYSTYCZNO – REKREACYJNYCH MAŁYCH MIEJSCOWOŚCI.

Cele szczegółowe oraz wymienione operacje zakładają realizację projektów polegających na rozbudowie infrastruktury umożliwiającej pełniejsze wykorzystanie do celów turystyki wodnej i rekreacji wód Zalewu Szczecińskiego, jezior i rzek.

Celem uatrakcyjnienia małych miejscowości i osad rybackich przewiduje się w LSROR budowę skansenów rybackich, „Rybaczówek”, ekspozycji rybackich, utworzenie ścieżek edukacyjnych i punktów widokowych, wytyczenie nowych szlaków kajakowych, budowę przystani, zagospodarowanie plaż i kąpielisk, rozwój sieci internetu, budowę dojazdów i dróg dojazdowych do plaż i kąpielisk, budowę i wytyczenie nowych szlaków rowerowych, itd. Również operacje V.1.2 i V.4.4 z CELU OGÓLNEGO V. POPRAWA WARUNKÓW ŚRODOWISKA NATURALNEGO – służyć będzie wzrostem atrakcyjności tego obszaru.

Konkluzja: pełna realizacja celów i środków zaproponowanych w LSROR powinna zaskutkować przyrostem liczby turystów i wczasowiczów na obszarach wiejskich w roku 2015 w stosunku do roku 2009 o min 8 000. Potwierdzenie tych danych winny zawierać statystyki i dokumenty Urzędów Gmin.

### **Ad.III. Poprawa jakości życia w społecznościach rybackich**

Zgodnie z założeniami „Osi 4” – środki finansowe stawiane do dyspozycji Lokalnych Grup Rybackich powinny przede wszystkim być kierowane do społeczności małych osad i wsi posiadających tradycje rybackie. Środki te w środowisku wiejskim winny dać efekt synergii przedsięwzięć realizowanych w ramach Programu LEADER+. Realizacja tego Programu pozwoliła w gm. Wolin i gm. Stepnica na zinventaryzowanie realnych potrzeb społecznych.

W tym kontekście LSROR proponuje realizację operacji w ramach CELU OGÓLNEGO I POPRAWA WARUNKÓW BYTOWYCH SPOŁECZNOŚCI LOKALNYCH. Generalnie planowane w LSROR przedsięwzięcia skupiają się na:

- poprawie warunków bezpieczeństwa na drogach (cel szczegółowy I.5),
- wzroście dostępu do internetu (cel szczegółowy I.8.),
- rozwoju zainteresowań młodzieży (cel szczegółowy I.9),
- objęciem pomocą najłabszych grup społecznych (osoby z upośledzeniem umysłowym, osoby w wieku podeszłym, niepełnosprawni) (cele szczegółowe I.11 oraz IV.4),
- rozwoju kultury, odpoczynku i rekreacji. (cele szczegółowe I.7 i I.10),
- ochronie przeciwpowodziowej (cel szczegółowy V.5.)

Wskaźnikiem potwierdzającym realizację planowanych operacji będzie dokumentacja zgromadzona w Urzędach Gmin.

Reasumując: proponowane w LSROR cele i środki wynikające z analizy SWOT są w pełni spójne z założeniami „Osi Priorytetowej – 4”.

## **7. Plan budżetu dla LSROR Lokalnej Grupy Rybackiej „Zalew Szczeciński”**

Jak wykazano w pkt. 2.3.5 niniejszego opracowania, tzw. „współczynnik rybackości” w obszarze Lokalnej Grupy Rybackiej Zalew Szczeciński wynosi 2,64 (zawiera się w przedziale powyżej 1,6 do 4,0).

Oznacza to, że zgodnie z warunkami określonymi w § 1 pkt 5. *rozporządzenia Ministra Rolnictwa i Rozwoju Wsi z dnia 29 września 2009 roku w sprawie szczegółowych warunków, jakim powinna odpowiadać lokalna strategia rozwoju obszarów rybackich, kryteriów wyboru lokalnej grupy rybackiej do realizacji tej strategii oraz wymagań, jakim powinna odpowiadać umowa dotycząca warunków i sposobu realizacji tej strategii w ramach programu operacyjnego „Zrównoważony rozwój sektora rybołówstwa i nadbrzeżnych obszarów rybackich 2007-2013” (Dz. U. nr 162 poz. 1292)* wysokość środków finansowych przewidzianych na operacje objęte „osią priorytetową 4” w ramach Lokalnej Strategii Rozwoju Obszarów Rybackich Lokalnej Grupy Rybackiej Zalew Szczeciński powinna wynosić:

**64 576 mieszkańców x 536 PLN = 34 612 736 PLN**

Na podstawie aneksu nr 3 do Umowy ramowej z Ministrem Rolnictwa z dnia 15 maja 2013 roku środki te uległy zmniejszeniu do kwoty **33 245 736,00 złotych**.

Zgodnie z zapisami § 1 pkt. 6 przywołanego powyżej rozporządzenia środki te rozdzielone zostały na umowne, niżej określone fundusze, i tak:

Fundusz współpracy międzyregionalnej i międzynarodowej ok. 3,25 % środków)	<b>1 080 636,00 PLN</b>
Fundusz funkcjonowania LGR (niecałe 10 % środków)	<b>3 324 106,15 PLN</b>
Fundusz sektora społeczno – gospodarczego (ok. <b>50,43 %</b> środków)	<b>16 764 685,92 PLN</b>
Fundusz sektora publicznego (ok. <b>36,32 %</b> środków)	<b>12 076 307,93 PLN</b>
Razem poz. 1-4	<b>33 245 736,00 PLN</b>

Plan budżetu LSROR na lata 2010-2015 w okresach dwuletnich przedstawia załączony arkusz (str. 50).

**BUDŻET LOKALNEJ STRATEGII ROZWOJU OBSZARÓW RYBACKICH  
STOWARZYSZENIA LOKALNA GRUPA RYBACKA „ZALEW SZCZECIŃSKI”  
na lata 2010 – 2015**

Kwoty w złotych

Rodzaj operacji	Środek 4.1 Rozwój obszarów zależnych od rybactwa, w tym:									Środek 4.2 Wsparcie na rzecz współpracy międzyregionalnej i międzynarodowej	Razem oś priorytetowa 4 „Zrównoważony rozwój obszarów zależnych od rybactwa”
	Wzmocnienie konkurencyjności i utrzymania atrakcyjności obszarów zależnych od rybactwa		Restrukturyzacja lub reorientacja działalności gospodarczej, lub dywersyfikacja zatrudnienia osób mających pracę związaną z sektorem rybactwa w drodze tworzenia dodatkowych miejsc pracy poza tym sektorem		Podnoszenie wartości produktów rybactwa, rozwój usług na rzecz społeczności zamieszkującej obszary zależne od rybactwa		Ochrona środowiska lub dziedzictwa przyrodniczego na obszarach zależnych od rybactwa w celu utrzymania jego atrakcyjności lub przywrócenia potencjału produkcyjnego sektora rybactwa w przypadku jego zniszczenia w wyniku klęski żywiołowej lub przemysłowej		Funkcjonowanie lokalnej grupy rybackiej, zwanej dalej „LGR”, oraz nabywanie umiejętności i aktywizacja lokalnych społeczności		
1	2		3		4		5		6	7	8
Okres realizacji	Sektor publiczny	Sektor gospodarczy i sektor społeczny	Sektor publiczny	Sektor gospodarczy i sektor społeczny	Sektor publiczny	Sektor gospodarczy i sektor społeczny	Sektor publiczny	Sektor gospodarczy i sektor społeczny			
<b>2010-2011</b>	1 000 000,00	266 119,29	0,00	0,00	0,00	3 067 969,10	1 232 230,25	0,00	572 629,03	0,00	<b>6 138 781,79</b>
<b>2012-2013</b>	8880999,00	1900159,92	0,00	1463078,68	0,00	9 431 201,61	1 000 000,00	599 236,00	1 518 057,16	1 080 636,00	<b>25 829 427,48</b>
<b>2014-2015</b>	0,00	0,00	0,00	0,00	0,00	0,00	0,00	0,00	1 233 419,96	0,00	<b>1 277 526,73</b>
<b>Razem</b>	<b>9880999,00</b>	<b>2166279,21</b>	<b>0,00</b>	<b>1463078,68</b>	<b>0,00</b>	<b>12 499 170,71</b>	<b>2 232 230,25</b>	<b>599 236,00</b>	<b>3 324 106,15</b>	<b>1 080 636,00</b>	<b>33 245 736,00</b>

## 8. Opis procedur oceny operacji przez Komitet

### 8.1. Procedury i kryteria oceny zgodności operacji z LSROR wraz z opisem sposobu weryfikacji wniosku pod względem przyjętych kryteriów

Zarząd LGR „Zalew Szczeciński” aplikował będzie do Urzędu Marszałkowskiego Województwa Zachodniopomorskiego o ogłoszenie naboru wniosków o dofinansowanie w ramach realizacji LSROR.

Projekty operacji wraz z wnioskami o dofinansowanie składane będą w oznaczonym terminie w Biurze LGR. Zadaniem Biura jest sprawdzenie kompletności wniosku, dokonanie rejestracji przyjęcia wniosku, w tym wpisanie daty i godziny jego złożenia, kolejnego numeru i wydanie wnioskodawcy stosownego potwierdzenia złożenia wniosku. (pieczęć Biura LGR na kopii wniosku). Po złożeniu wniosku pracownik Biura dokonuje jego oceny pod względem formalnym wypełniając „Kartę oceny formalnej”. Wzór „Karty oceny formalnej” - prezentuje Załącznik no 3.

Po zakończeniu naboru wniosków Lokalna Grupa Rybacka „Zalew Szczeciński” dokona wyboru wniosków do dofinansowania w ramach LSROR i będących w dyspozycji środków finansowych

### 8.2. Kryteria oceny zawartości merytorycznej

1. Kryteria te zostały ustalone w wyniku wielostopniowej konsultacji środowiskowej i uzyskały akceptację Walnego Zebrania Członków LGR „Zalew Szczeciński”.
2. W wyniku konsultacji preferencje uzyskują operacje, które:
  - a) Zakładają wysoki udział własny wnioskodawcy w realizacji projektu,
  - b) Pozytywnie oddziałują na środowisko naturalne,
  - c) Tworzą nowe miejsca pracy,
  - d) Wnioskodawcami są zawodowo czynni rybacy,
  - e) Dywersyfikują źródła dochodów rybaków,
  - f) Poprawiają warunki bytowe mieszkańców osad rybackich i małych miejscowości,
  - g) Mają efekt wieloletni.
3. Preferencje uzyskują także operacje, o dofinansowanie których ubiegają się podmioty – Wnioskodawcy, którzy przedstawią dokumenty potwierdzające spełnianie przez nich warunków, o których mowa w §2 ust. 1 rozporządzenia Ministra Rolnictwa i Rozwoju Wsi z dnia 29 września 2009 roku w sprawie szczegółowych warunków, jakim powinna odpowiadać lokalna strategia rozwoju obszarów rybackich, kryteriów wyboru lokalnej grupy rybackiej do realizacji tej strategii oraz wymagań, jakim powinna odpowiadać umowa dotycząca warunków i sposobu realizacji tej strategii w ramach programu operacyjnego „Zrównoważony rozwój sektora rybołówstwa i nadbrzeżnych obszarów rybackich 2007-2013 (Dz.U. nr 162, poz. 1292 oraz z 2010 r. nr 36 poz. 200).
4. Procedura zmian kryteriów oceny merytorycznej wniosków o dofinansowanie. LSROR jak i kryteria wyboru operacji będą ewoluowały w czasie, skutkiem czego pojawią się potrzeby ich zmian i modyfikacji. Stąd też zachodzi konieczność sformułowania w LSROR procedury dostosowywania tychże kryteriów do autentycznych warunków i potrzeb pełnej realizacji Strategii. Zgodnie z § 19 pkt15 Statutu Stowarzyszenia, ustalanie kryteriów wyboru operacji realizowanych w ramach LSROR należy do kompetencji Walnego Zebrania Członków. Z kolei w kompetencji Komitetu - § 6 pkt. 4 „Regulaminu” zawarty jest obowiązek monitorowania wdrażania operacji i analiza okresowa rezultatów realizacji LSROR. Stąd też Komitet najlepiej będzie w stanie określić na ile przyjęte kryteria wyboru operacji zdają egzamin w praktyce. Również Komitet za pośrednictwem Zarządu LGR formułował będzie wnioski do WZCz Stowarzyszenia o zmianę kryteriów oce-

ny operacji i w przypadku uchwalenia tych zmian zleci opracowanie przez Biuro LGR nowych kart oceny merytorycznej operacji. Nowe kryteria oceny operacji obowiązywać będą wyłącznie dla konkursów ogłoszonych po dniu podjęcia stosownej Uchwały przez WZCz.

### 8.3. Procedura wyboru operacji do dofinansowania w ramach LSROR

1. Organem dokonującym oceny zgodności wniosków z LSROR jak również wyboru wniosków do dofinansowania jest Komitet LGR „Zalew Szczeciński”,
2. Komitet rozpatruje wnioski w kolejności ich złożenia w Biurze LGR,
3. Przed przystąpieniem do oceny wniosków członkowie Komitetu zobowiązani są do złożenia pisemnego oświadczenia o swojej bezstronności w rozpatrywaniu danego wniosku. Oświadczenie to składa się na formularzu, którego wzór przedstawia Załącznik No.2.do LSROR. Członków Komitetu, którzy nie złożą oświadczenia o bezstronności, Przewodniczący wyłącza z udziału w rozpatrywaniu danego wniosku oraz udziału w głosowaniu nad Uchwałą dotyczącą wyboru tegoż wniosku. Fakt wyłączenia członka Komitetu z udziału w ocenie danego wniosku musi zostać odnotowany w Protokole z posiedzenia Komitetu,
4. Syntetyczną informację o złożonym wniosku o dofinansowanie operacji przygotowuje zespół powołany w tym celu przez Przewodniczącego spośród członków Komitetu w sposób określony w Regulaminie Komitetu. Po wysłuchaniu informacji – Przewodniczący otwiera dyskusję nad wnioskiem. Przewodniczący Komitetu zobowiązany jest udzielić głosu członkom Komitetu wg kolejności zgłoszeń. W posiedzeniach i dyskusji nad wnioskiem mogą brać udział członkowie Zarządu LGR, pracownicy Biura LGR, zaproszeni eksperci oraz wnioskodawcy,
5. Operacje które zostały uznane za zgodne z LSROR, Komitet poddaje ocenie szczegółowej wg kryteriów punktowych. Oceny takiej dokonuje się poprzez indywidualne, samodzielne wypełnienie „Kart oceny merytorycznej” przez członka Komitetu biorącego udział w posiedzeniu. Wzory „Kart oceny merytorycznej” projektów wg źródeł refundowania zawierają Załączniki No. 4 i 5 do LSROR. Zastosowanie różnych „Kart oceny merytorycznej” wg kategorii „źródło dofinansowania” stwarza możliwość oceny wniosków wg sektorów odpowiednio: społeczno – gospodarczy czy publiczny a w następstwie tego, prowadzenie odrębnych list dla poszczególnych sektorów i właściwego rozliczania budżetu LGR.

Ocena operacji przez członka Komitetu polega na przyznaniu punktów za poszczególne kryteria a następnie ich zsumowaniu i wpisaniu obliczonej oceny łącznej w pozycji „Suma punktów”. Po zakończeniu oceny przez członków Komitetu, Komisja skrutacyjna ustala wynik głosowania wg następujących zasad:

- a) sumuje oceny punktowe z poszczególnych „Kart oceny merytorycznej”,
- b) sumę ocen indywidualnych dzieli przez liczbę oddanych, ważnych głosów.

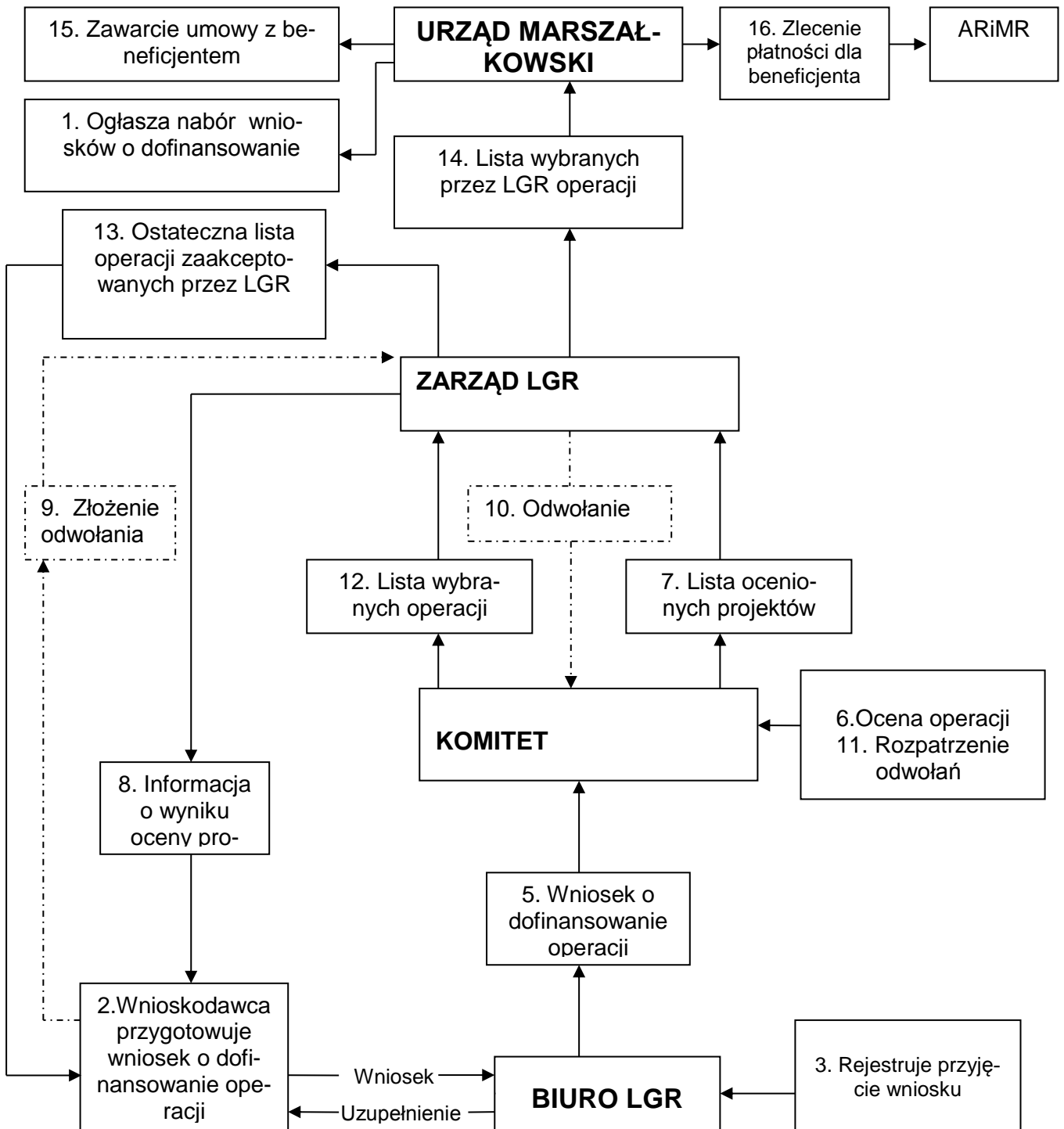
Uzyskana w ten sposób ilość punktów przez daną operację jest oceną Komitetu w zakresie spełnienia kryteriów wyboru. W przypadku uzyskania przez dwie lub więcej operacji takiej samej ilości punktów – o miejscu na liście decydować będzie wysokość wkładu własnego deklarowana przez wnioskodawców zgodnie z zasadą: „im większy wkład własny – tym wyższe miejsce na liście”. Gdyby jednak okazało się, że dwaj wnioskodawcy deklarują identyczny wkład własny- elementem przesądzającym o miejscu na liście będzie data i godzina złożenia wniosku w Biurze LGR,

6. Na podstawie wyników głosowania, Przewodniczący Komitetu sporządza listę ocenianych operacji ustalając ich kolejność według liczby uzyskanych punktów i przesyła do Zarządu LGR,
7. Zarząd LGR listę ocenionych operacji podaje do publicznej wiadomości a przede wszystkim informuje o niej wnioskodawców załączając informacje o możliwości i warunkach złożenia odwołania od decyzji Komitetu,
8. Po upływie terminu składania przez wnioskodawców ewentualnych odwołań, Zarząd LGR zwołuje posiedzenie Komitetu w celu rozpatrzenia odwołań. Na posiedzeniu tym informacje o przyczynach i uzasadnieniu odwołania przez wnioskodawcę przedkłada Komi-

- tetowi zespół powołany przez Przewodniczącego. Przy czym w skład tego zespołu nie mogą wchodzić osoby powołane wcześniej do przygotowania syntetycznej informacji na etapie pierwotnej oceny wniosku,
9. Po rozpatrzeniu odwołań Komitet sporządza ostateczną listę operacji wybranych do dofinansowania w ramach realizacji LSROR. Kolejność wybranych operacji na liście odpowiadać musi ilości uzyskanych punktów w wyniku głosowania członków Komitetu,
  10. Decyzja Komitetu o wybraniu operacji do dofinansowania w ramach realizacji LSROR musi mieć formę uchwały.  
–
  11. Komitet podejmuje uchwały o wyborze operacji odrębnie dla każdego rodzaju operacji i sektora, zgodnie z informacją o naborze.  
Każda uchwała zawiera listy operacji wybranych i niewybranych, sporządzone w sposób i zawierające dane określone w rozporządzeniu Ministra Rolnictwa i Rozwoju Wsi z 15 października 2009 roku w sprawie szczegółowych warunków (...)  
Na liście operacji wybranych mogą się znaleźć operacje które w wyniku oceny punktowej uzyskały co najmniej 30% maksymalnej ilości punktów.<sup>12</sup> Zarząd LGR przekazuje listę wybranych operacji do instytucji zarządzającej. Do listy tej załączone muszą być uchwały Komitetu oraz pełna dokumentacja projektów operacji wraz z wnioskami o dofinansowanie,
  13. W terminie określonym w rozporządzeniu Zarząd LGR informuje imiennie wnioskodawców o:
    - wybraniu bądź odrzuceniu operacji – wskazując przyczyny braku akceptacji,
    - liczbie uzyskanych punktów i miejscu na liście przesłanej do instytucji zarządzającej,
  14. W ostatnim naborze operacji ogłaszanym przez LGR „Zalew Szczeciński” Komitet dokona wyboru operacji do wysokości 120% dostępnych środków, których wysokość powinna zostać podana do publicznej wiadomości informacji o naborze.

#### 8.4. Procedura odwołań od decyzji Komitetu

1. Zarząd LGR „Zalew Szczeciński” w terminie 7 dni od dokonania oceny operacji przez Komitet w zakresie zgodności z LSROR i oceny merytorycznej, informuje wnioskodawców w formie pisemnej o decyzji Komitetu a w szczególności:
  - zgodności lub niezgodności operacji z LSROR, wskazując przyczyny niezgodności,
  - w przypadku operacji uznanych za zgodne z LSROR – o liczbie uzyskanych punktów w ramach oceny merytorycznej operacji i miejscu na liście,
  - możliwości odwołania się od wyników oceny Komitetu poprzez złożenie w Biurze LGR stosownego, pisemnego odwołania w terminie 7 dni od otrzymania powiadomienia z LGR. Wzór odwołania – stanowi Załącznik No 6.
2. W przypadku wpłynięcia odwołań – Zarząd LGR zwołuje w trybie pilnym (max 3 dni robocze) posiedzenie Komitetu w celu ich rozpatrzenia. Podczas posiedzenia Komitet dokonuje ponownej oceny merytorycznej operacji, których wnioskodawcy złożyli odwołania. Decyzje Komitetu podjęte w trybie rozpatrzenia odwołań są ostateczne. O decyzji Komitetu w zakresie rozpatrzenia odwołań – Zarząd LGR niezwłocznie informuje autorów odwołań. Graficznie przebieg procedury oceny i wyboru operacji przedstawia załączony schemat:



## 8.5. Rola i funkcja Urzędu Marszałkowskiego Województwa Zachodniopomorskiego w procesie realizacji założeń „Osi 4”

Warunki i zadania Urzędu Marszałkowskiego w w/w zakresie reguluje Rozporządzenie Ministra Rolnictwa i Rozwoju Wsi z 29/09/2009 w sprawie warunków i sposobu wykonywania zadań instytucji zarządzającej przez samorząd województwa. (Dz. U. No 162 poz.1291 z 30-09-2009) oraz § 22.1 Rozporządzenia MRiRW z 15-10-2009 (Dz. U. No177 poz.1371 z 23-10-2009). Zgodnie z zawartymi tam zapisami Urząd Marszałkowski prowadzi postępowania w sprawie przyznania pomocy w ramach „Osi 4” a w szczególności:

- podaje do publicznej wiadomości informację o możliwości składania za pośrednictwem danej LGR, wniosków o dofinansowanie operacji. W informacji tej podany zostanie wzór wniosku o dofinansowanie, wykaz dokumentów i załączników, kryteria wyboru operacji przez LGR określone w LSROR oraz limit dostępnych środków finansowych. Informacje tą ogłasza się co najmniej 30 dni przed dniem rozpoczęcia składania wniosków o dofinansowanie. Okres na składanie wniosków wynosić będzie od 30 do 60 dni.
- przyjmuje i rejestruje wnioski o dofinansowanie oraz wnioski o płatność,
- przeprowadza ocenę wniosków o dofinansowanie w zakresie poprawności ich sporządzenia, złożenia w terminie i ich zgodności z prawem krajowym i unijnym.
- zawiera i rejestruje umowy o dofinansowanie i wniosków o płatność,
- informuje o odmowie przyznania pomocy,
- przeprowadza kontrole operacji,
- przekazuje do Agencji Rozwoju i Modernizacji Rolnictwa, między innymi pisemną informację o wysokości środków finansowych przeznaczonych do wypłaty poszczególnym beneficjentom oraz wnioski o ich realizację.

Umowa zawierana przez właściwy organ Urzędu Marszałkowskiego o dofinansowanie wybranego w ramach LSROR projektu operacji zawierać będzie zobowiązania beneficjenta między innymi do:

- osiągnięcia celu operacji i zachowania tego celu przez 5 lat od daty dokonania płatności końcowej,
- nie finansowania w trakcie procesu realizacji operacji z innych środków publicznych,
- nie przenoszenia własności i posiadanie rzeczy nabytych w ramach realizacji operacji przez okres 5 lat, liczonych od dnia dokonania płatności końcowej,
- poddawania się kontroli związanych z przyznana pomocą w okresie 5 lat, liczonych jak wyżej,
- przechowywania dokumentów związanych z przyznana pomocą przez 5 lat, liczonych jak wyżej,
- zabezpieczenia należytego wykonania przez beneficjenta zobowiązań określonych w umowie o dofinansowanie przez złożenie weksla in blanco, wraz z deklaracją wekslową sporządzoną przez właściwy organ Urzędu Marszałkowskiego.

Szczegółowe warunki umowy o dofinansowanie wymienione są w § 39, 40 i 41 Rozporządzenia MRiRW z 15/10/2009.

W §16.2 tegoż Rozporządzenia czytamy: ”w przypadku przyznania pomocy, do kosztów kwalifikowalnych zalicza się również koszty kwalifikowalne poniesione przed dniem przyznania pomocy lecz nie wcześniej niż w dniu złożenia wniosku o dofinansowanie.”

Indeks kosztów operacji nie kwalifikowalnych oraz warunki formalne niezbędne do uznania kosztu za „kwalifikowalny” zawierają zapisy § 17, 18 i 19 cytowanego wyżej Rozporządzenia.

Dowiadujemy się z nich między innymi, że:

1. do kosztów kwalifikowalnych zalicza się tylko te nakłady rzeczowe faktycznie wniesione przez beneficjenta, które miały bezpośredni związek z realizowaną operacją,
2. do kosztów kwalifikowalnych nie zalicza się kosztów zakupu maszyn, urządzeń jeżeli zakup ten został dokonany:
  - z udziałem środków publicznych w okresie 5 lat poprzedzających rok ich nabycia,
  - wartość zakupu przewyższa wartość rynkową nowych maszyn, urządzeń bądź sprzętu,
  - nabycie gruntu, budynku, budowli jeżeli ich nabycie nie miało bezpośredniego związku z realizacją operacji,
  - praca własna beneficjenta lub wolontariuszy,
  - koszty operacji poniesione w związku z jej realizacją poza obszarem LSROR.

W terminie określonym w umowie, beneficjent zgłasza do właściwego organu Urzędu Marszałkowskiego fakt zrealizowania operacji (lub jej etapu), przedstawia pełną dokumentację poniesionych kosztów kwalifikowalnych oraz dokumentację potwierdzającą wywiązanie się innych warunków określonych w umowie. Powyższe upoważnia beneficjenta do złożenia wniosku o płatność. Wniosek o płatność składa się na formularzu opracowanym i udostępnianym przez Urząd Marszałkowski. Wniosek o płatność może dotyczyć także tzw. płatności pośredniej dotyczącej realizacji danego etapu operacji, jeżeli możliwość taką zapisano w umowie o dofinansowaniu. Szczegółowo problemy te wykazane zostały w § 41 i § 42 Rozporządzenia MRiRW z 15-10-2009. Urząd Marszałkowski po pozytywnej ocenie wniosku o płatność przekazuje zlecenie płatności do Agencji Restrukturyzacji i Modernizacji Rolnictwa, celem realizacji zlecenia.

Zgodnie z § 44 przywołanego wyżej Rozporządzenia pomoc ulega zwrotowi, jeżeli beneficjent:

- nie osiągnął celu operacji lub nie zachował tego celu przez 5 lat,
- uniemożliwia przeprowadzenie kontroli związanych z przyznaną pomocą przez 5 lat od daty otrzymania płatności końcowej,
- zaprzestał realizacji operacji,
- naruszył przepisy o zamówieniach publicznych w sposób mający wpływ na wynik postępowania.

## 9. Kryteria oceny operacji realizowanych w ramach LSROR.

Zgodnie § 6 pkt. 4 „Regulaminu Komitetu” organem zobowiązanym do przeprowadzania oceny operacji w trakcie realizacji LSROR – a tym samym stopnia realizacji Strategii, jest Komitet i Zarząd LGR. Jak piszemy w pkt.12 niniejszego opracowania corocznie Komitet z Zarządem dokonywać będzie oceny okresowej (*ex tempore*) stopnia realizacji LSROR. Ocena ta powinna udzielać odpowiedzi na następujące kwestie; tj. czy opracowana Strategia jest:

- Adekwatna do faktycznych potrzeb środowiska rybackiego i społeczności lokalnej?
- Czy jest poprawna pod względem logicznym i merytorycznym?
- Czy jest efektywna – tzn. czy koszty i czas realizacji operacji gwarantują pełną realizację założeń Strategii?
- Czy jest skuteczna – czy zostają osiągnięte zaplanowane cele?
- Czy oddziałują na środowisko naturalne i społeczne zgodnie z założeniami?
- Czy efekty realizacji strategii (operacji) są trwałe?

Aby taka ocena była możliwa i kompletna należy dla jej potrzeb sporządzić na etapie projektowania, indeks efektów jakich w wyniku wdrożenia Strategii spodziewamy się osiągnąć w trzech płaszczyznach określonych następującymi kryteriami tj.:

- Wskaźnikiem produktu,
- Wskaźnikiem rezultatu,
- Wskaźnikiem oddziaływania.

Zgodnie z założeniami „Osi 4” realizacja operacji w ramach LSROR powinna być zakończona i rozliczona do końca roku 2015. Stąd też rok 2015 przyjmuje się za graniczny okres oceny. Ocenie poddane zostaną operacje na poziomie realizacji celów szczegółowych. Użyte w poniższym zestawieniu określenia i skróty oznaczają, odpowiednio:

- operacje – projekty inwestycyjne zgodne z LSROR, zakwalifikowane przez LGR do uzyskania pomocy z środków „Osi –4” i stanowiące realizację celów szczegółowych,
- Urząd Marszałkowski – oznacza Urząd Marszałkowski Województwa Zachodniopomorskiego,
- OIRM – oznacza Okręgowy Inspektorat Rybołówstwa Morskiego,
- PZW – oznacza Polski Związek Wędkarski,
- MIR – oznacza Morski Instytut Rybacki w Gdyni.

**Zakłada się realizację do 31 grudnia 2015 roku następujących wskaźników LSROR na poziomie oddziaływania, rezultatu i produktu:**

Wskaźnik oddziaływania.	Źródło weryfikacji wskaźnika.
Wzrost liczby mieszkańców obszaru LSROR deklarujących wzrost poczucia więzi z historią i tradycją obszaru LSROR o 10%	Dane własne LGR
Wzrost zainteresowania turystyką w regionie (wzrost o 10% wskaźnika G dochody podatkowe gmin w stosunku do 2009 roku)	GUS BDL
Wzrost liczby mieszkańców obszaru LSROR deklarujących poprawę w obszarze przedsiębiorczości mieszkańców (nowe punkty usługowe, firmy, gospodarstwa agroturystyczne i inne) o 5%	Dane własne LGR
Obszar terenów zmeliorowanych zwiększy się o 10 ha w stosunku do 2009 roku.	Dokumentacja Urzędów Gmin.
Ilość ryb łososiowatych osiągających tarlisko w obszarze LSROR wzrośnie o 10%.	Informacje PZW, Informacja Towarzystwa Przyjaciół Rzek Iny i Gowienicy.

**Cel ogólny I.** Poprawa walorów turystyczno-rekreacyjnych małych miejscowości.

**Cel szczegółowy I.1.** Tworzenie warunków do rozwoju turystyki aktywnej i rekreacji mieszkańców

Wskaźnik produktu	Źródło weryfikacji wskaźnika
Zrealizowane zostaną co najmniej 2 operacje	Dokumentacja Urzędu Marszałkowskiego. Dokumentacja Urzędów Gmin.

Wskaźnik rezultatu.	Źródło weryfikacji wskaźnika
Wybudowane i oznakowane zostaną co najmniej dwa obiekty małej infrastruktury turystyczno-rekreacyjnej	Dokumentacja Urzędu Marszałkowskiego, Dokumentacja Urzędów Gmin. Dane beneficjentów

**Cel szczegółowy I.2.** Zachowanie folkloru, tradycji i regionalnej historii

Wskaźnik produktu	Źródło weryfikacji wskaźnika
Zrealizowanych zostanie co najmniej 5 operacji	Dokumentacja Urzędu Marszałkowskiego, Dokumentacja Urzędów Gmin.

Wskaźnik rezultatu	Źródło weryfikacji wskaźnika.
- Remont elewacji budynku użyteczności publicznej służącej promocji kultury - Rewitalizacja i modernizacja co najmniej 2 obiektów zabytkowych - Zorganizowana zostanie co najmniej 1 impreza promująca walory obszaru LSROR	Dokumentacja Urzędu Marszałkowskiego, Dokumentacja Urzędów Gmin, Dokumentacja Konserwatora Zabytków, Dokumentacja beneficjentów, Dane organizatorów

**Cel szczegółowy I.3.** Poprawa bezpieczeństwa ruchu na ciągach komunikacyjnych

Wskaźnik produktu	Źródło weryfikacji wskaźnika
Zrealizowane zostaną co najmniej 3 operacje	Dokumentacja Urzędu Marszałkowskiego, Dokumentacja Urzędów Gmin,

Wskaźnik rezultatu	Źródło weryfikacji wskaźnika
- Wyremontowane zostanie co najmniej 1 droga lokalna - Zainstalowane zostanie oświetlenie dwóch ulic	Dokumentacja Urzędu Marszałkowskiego, Dokumentacja Urzędów Gmin.

**Cel szczegółowy I.4.** Poprawa warunków funkcjonowania lokalnej komunikacji

Wskaźnik produktu	Źródło weryfikacji wskaźnika
Zrealizowane zostaną co najmniej 2 operacje	Dokumentacja Urzędu Marszałkowskiego, Dokumentacja Urzędów Gmin.

Wskaźnik rezultatu	Źródło weryfikacji wskaźnika
Na obszarze objętym LSROR zbudowanych zostanie co najmniej 10 wiat lub zatok na przystankach autobusowych	Dokumentacja Urzędów Gmin.

**Cel szczegółowy I.5.** Rewitalizacja miejsc odpoczynku i rekreacji

Wskaźnik produktu	Źródło weryfikacji wskaźnika.
Zrealizowane zostaną co najmniej 2 operacje	Dokumentacja Urzędu Marszałkowskiego Dokumentacja Urzędów Gmin.

Wskaźnik rezultatu	Źródło weryfikacji wskaźnika.
Wykonanych zostanie co najmniej 3 operacje rewitalizacji terenów zieleni, parków wraz z budową dróg dojazdowych/dojść i montażem małej architektury	Dokumentacja Urzędu Marszałkowskiego, Dokumentacja Urzędów Gmin.

**Cel szczegółowy I.6.** Poprawa dostępu do internetu w obszarze LSROR

Wskaźnik produktu	Źródło weryfikacji wskaźnika
Zrealizowana zostanie co najmniej 1 operacja	Dokumentacja Urzędu Marszałkowskiego, Dokumentacja Urzędów Gmin.

Wskaźnik rezultatu	Źródło weryfikacji wskaźnika
Zorganizowana zostanie co najmniej 1 kafejka internetowa	Dokumentacja Urzędu Marszałkowskiego, Dokumentacja Urzędów Gmin.

**Cel szczegółowy I.7.** Poprawa dostępu młodzieży do edukacji, kultury, sportu i rekreacji

Wskaźnik produktu	Źródło weryfikacji wskaźnika
Zrealizowanych zostanie co najmniej 6 operacji	Dokumentacja Urzędu Marszałkowskiego, Dokumentacja Urzędów Gmin.

Wskaźnik rezultatu	Źródło weryfikacji wskaźnika
- Zorganizowane zostaną co najmniej 3 poza lekcyjne koła zainteresowań młodzieży - Zmodernizowane i rozbudowane zostaną co najmniej 2 obiekty sportowo-rekreacyjne	Dokumentacja Urzędu Marszałkowskiego, Dokumentacja Urzędów Gmin. Dokumentacja organizatorów.

**Cel szczegółowy 1.8. Aktywizacja życia kulturalnego na wsiach i małych miejscowościach**

Wskaźnik produktu	Źródło weryfikacji wskaźnika
Zrealizowane zostaną co najmniej 2 operacje	Dokumentacja Urzędu Marszałkowskiego Dokumentacja Urzędów Gmin

Wskaźnik rezultatu	Źródło weryfikacji wskaźnika
Rozbudowane, zmodernizowane lub doposażone zostaną 2 wiejskie świetlice lub centra rekreacyjno-sportowe	Dokumentacja Urzędu Marszałkowskiego, Dokumentacja Urzędów Gmin.

**Cel szczegółowy 1.9. Dostosowanie budynków /lokali publicznych oraz obiektów rekreacyjno – sportowych do potrzeb osób niepełnosprawnych**

Wskaźnik produktu	Źródło weryfikacji wskaźnika
Zrealizowana zostanie co najmniej 1 operacja	Dokumentacja Urzędu marszałkowskiego, Dokumentacja Urzędów Gmin.

Wskaźnik rezultatu	Źródło weryfikacji wskaźnika.
Wykonane zostanie co najmniej 1 zejście na plażę	Dokumentacja Urzędu Marszałkowskiego, Dokumentacja Urzędów Gmin.

**Rodzaj operacji II. Restrukturyzacja lub reorientacja działalności gospodarczej lub dywersyfikacja zatrudnienia osób mających pracę związaną z sektorem rybactwa, w drodze tworzenia dodatkowych miejsc pracy poza tym sektorem.**

**Cel ogólny II. Dywersyfikacja źródeł dochodów rybaków.**

**Cel szczegółowy II.1. Rozwój usług ekoturystycznych.**

Wskaźnik produktu	Źródło weryfikacji wskaźnika
Zrealizowana zostanie co najmniej 1 operacja	Dokumentacja Urzędu Marszałkowskiego, Dokumentacja beneficjentów.

Wskaźnik rezultatu	Źródło weryfikacji wskaźnika
- Przystosowany zostanie co najmniej jeden statek rybacki do usług turystycznych - Wybudowany lub zmodernizowany zostanie co najmniej 1 lokal z przeznaczeniem na wynajem dla turystów	Dokumentacja Urzędu Marszałkowskiego Dokumentacja Urzędów Gmin, Dokumentacja Urzędu Morskiego. Dokumentacja beneficjentów.

**Cel szczegółowy II.2. Rozwój usług gastronomicznych**

Wskaźnik produktu	Źródło weryfikacji wskaźnika
Zrealizowana zostanie co najmniej 1 operacja	Dokumentacja Urzędu Marszałkowskiego, Dokumentacja Urzędów Gmin.

Wskaźnik rezultatu	Źródło weryfikacji wskaźnika
- Uruchomiona zostanie co najmniej 1 działalności gastronomiczna - Zmodernizowanych zostanie co najmniej 2 byłe jednostki rybackie na cele turystyczno-gastronomiczne	Dokumentacja Urzędu Marszałkowskiego, Dokumentacja Urzędów Gmin, Dokumentacja beneficjentów.

**Cel szczegółowy II.3. Rozwój sieci handlowej w miejscowościach turystycznych**

Wskaźnik produktu	Źródło weryfikacji wskaźnika
Zrealizowana zostanie co najmniej 1 operacja	Dokumentacja Urzędu Marszałkowskiego, Dokumentacja Urzędów Gmin.
Wskaźnik rezultatu	Źródło weryfikacji wskaźnika
Zostanie uruchomiony co najmniej 1 punkt handlowy	Dokumentacja Urzędu Marszałkowskiego, Dokumentacja Urzędów Gmin, Dokumentacja beneficjentów.

**Cel szczegółowy II.4. Rozwój działalności usługowej lub produkcyjnej**

Wskaźnik produktu	Źródło weryfikacji wskaźnika
Zrealizowanych zostanie co najmniej 7 operacji	Dokumentacja Urzędu Marszałkowskiego, Dokumentacja Urzędów Gmin.
Wskaźnik rezultatu	Źródło weryfikacji wskaźnika
Zostanie zakupiony specjalistyczny sprzęt i wyposażenie niezbędne do prowadzenia działalności usługowej	Dokumentacja Urzędu Marszałkowskiego, Dokumentacja Urzędów Gmin, Dokumentacja beneficjentów.

**Cel ogólny III. Poprawa warunków funkcjonowania sektora rybackiego**

**Cel szczegółowy III.1. Wspieranie infrastruktury drobnego rybactwa**

Wskaźnik produktu	Źródło weryfikacji wskaźnika
Zrealizowana zostanie co najmniej 1 operacja	Dokumentacja Urzędu Marszałkowskiego, Dokumentacja Urzędu Morskiego, Dokumentacja Urzędów Gmin.
Wskaźnik rezultatu	Źródło weryfikacji wskaźnika
Wyremontowana lub zmodernizowana, wyposażona zostanie co najmniej 1 baza rybacka	Dokumentacja Urzędu Marszałkowskiego, Dokumentacja Urzędów Gmin, Dokumentacja beneficjentów.

**Rodzaj operacji III. Podnoszenie wartości produktów rybactwa**

**Cel ogólny III. Poprawa warunków funkcjonowania sektora rybackiego**

**Cel szczegółowy III.1. Poprawa jakości produktów rybackich i rozszerzenie oferty handlowej lokalnego sektora rybackiego**

Wskaźnik produktu	Źródło weryfikacji wskaźnika
Zrealizowane zostaną co najmniej 2 operacje	Dokumentacja Urzędu Marszałkowskiego, Dokumentacja Urzędów Gmin,
Wskaźnik rezultatu	Źródło weryfikacji wskaźnika
- Zrealizowane zostanie co najmniej 1 zadanie inwestycyjne w zakresie poprawy jakości produktów rybackich - Zrealizowane zostanie co najmniej 1 zadanie inwestycyjne w zakresie rozszerzenia oferty handlowej lokalnego sektora rybackiego	Dokumentacja Urzędu Marszałkowskiego, Dokumentacja Urzędów Gmin, Informacje LGR, Dane beneficjentów,

**Rodzaj operacji IV. Rozwój usług na rzecz społeczności zamieszkującej obszary zależne od rybactwa.****Cel ogólny IV.** Rozwój lokalnego sektora usług.**Cel szczegółowy IV.1.** Rozwój usług gastronomicznych

Wskaźnik produktu	Źródło weryfikacji wskaźnika
Zrealizowane zostaną co najmniej 3 operacje	Dokumentacja Urzędu Marszałkowskiego, Dokumentacja Urzędów Gmin.

Wskaźnik rezultatu	Źródło weryfikacji wskaźnika
Uruchomione zostaną co najmniej 3 nowe punkty gastronomiczne	Dokumentacja Urzędu Marszałkowskiego, Dokumentacja Urzędów Gmin, Dokumentacja beneficjentów.

**Cel szczegółowy IV.2.** Rozwój usług handlowych

Wskaźnik produktu	Źródło weryfikacji wskaźnika
Zrealizowane zostaną co najmniej 2 operacje	Dokumentacja Urzędu Marszałkowskiego, Dokumentacja Urzędów Gmin

Wskaźnik rezultatu	Źródło weryfikacji wskaźnika
- Uruchomione zostaną co najmniej 2 sklepy sprzedaży detalicznej/ kioski lub stoiska - Wyremontowane, zmodernizowane lub uruchomione zostaną co najmniej 2 sklepy lub obiekty handlowe	Dokumentacja Urzędu Marszałkowskiego Dokumentacja Urzędów Gmin Dokumentacja beneficjentów

**Cel szczegółowy IV.3.** Rozwój innych usług

Wskaźnik produktu	Źródło weryfikacji wskaźnika
Zrealizowany zostanie co najmniej 10 operacji	Dokumentacja Urzędu Marszałkowskiego. Dokumentacja Urzędów Gmin.

Wskaźnik rezultatu	Źródło weryfikacji wskaźnika
Uruchomionych zostanie co najmniej 10 punktów usług dla ludności	Dokumentacja Urzędu Marszałkowskiego. Dokumentacja Urzędów Gmin, Dokumentacja beneficjentów.

**Cel szczegółowy IV.4.** Poprawa dostępu do usług socjalnych i opieki zdrowotnej

Wskaźnik produktu	Źródło weryfikacji wskaźnika
Zrealizowane zostaną co najmniej 3 operacje	Dokumentacja Urzędu Marszałkowskiego, Dokumentacja Urzędów Gmin.

Wskaźnik rezultatu	Źródło weryfikacji wskaźnika
Utworzone zostaną co najmniej 2 gabinety profilaktyki zdrowotnej, stomatologiczny lub logopedyczny uruchomienie 1 ośrodka leczniczo-zabiegowo-rekreacyjnego	Dokumentacja Urzędu Marszałkowskiego, Dokumentacja beneficjentów, Dokumentacja Urzędów Gmin,

**Rodzaj operacji V. Ochrona środowiska lub dziedzictwa przyrodniczego na obszarach zależnych od rybactwa w celu utrzymania jego atrakcyjności.**

**Cel ogólny V.** Poprawa warunków środowiska naturalnego.

**Cel szczegółowy V.1.** Ochrona dziedzictwa przyrodniczego

Wskaźnik produktu	Źródło weryfikacji wskaźnika
Zrealizowana zostanie co najmniej 1 operacja	Dokumentacja Urzędu Marszałkowskiego, Dokumentacja Urzędów Gmin,

Wskaźnik rezultatu	Źródło weryfikacji wskaźnika
Zrealizowane zostanie oznakowanie pomników przyrody na terenie Wyspy Wolin	Dokumentacja Urzędu Marszałkowskiego, Dokumentacja Urzędów Gmin. Dokumentacja konserwatora Przyrody.

**Cel szczegółowy V.3.** Ochrona przeciwpowodziowa

Wskaźnik produktu	Źródło weryfikacji wskaźnika
Zrealizowane zostaną co najmniej 2 operacje	Dokumentacja Urzędu Marszałkowskiego, Dokumentacja Urzędów Gmin,

Wskaźnik rezultatu	Źródło weryfikacji wskaźnika
Zrealizowane zostaną co najmniej 2 operacje melioracji obszarów podtapianych	Dokumentacja Urzędów Gmin.

**Cel szczegółowy V.4.** Poprawa warunków naturalnego tarła ryb łososiowatych

Wskaźnik produktu	Źródło weryfikacji wskaźnika
Zrealizowana zostanie co najmniej 1 operacja	Dokumentacja LGR, PZW, Informacja z Towarzystwa Przyjaciół Rzek Iny i Gowienicy.

Wskaźnik rezultatu	Źródło weryfikacji wskaźnika
Wykonane zostanie udrożnienie 1 ciekłu wodnego	Dokumentacja Urzędu Marszałkowskiego, Dokumentacja PZW

**Rodzaj operacji VI. Funkcjonowanie Lokalnej Grupy Rybackiej „Zalew Szczeciński”**

**Cel ogólny VI.** Sprawne i efektywne funkcjonowanie LGR, aktywizacja i współdziałanie lokalnych społeczności

**Cel szczegółowy VI.1.** Szybkie osiągnięcie sprawności organizacyjnej, administracyjnej i merytorycznej LGR

Wskaźnik produktu	Źródło weryfikacji wskaźnika
Przeprowadzonych zostanie co najmniej 8 szkoleń lub spotkań informacyjnych dla beneficjentów środków Osi priorytetowej 4	Dokumentacja LGR. Listy osób biorących udział w szkoleniach

Wskaźnik rezultatu	Źródło weryfikacji wskaźnika
Z różnego rodzaju organizowanych przez LGR spotkań informacyjnych lub szkoleń skorzysta co najmniej 150 osób	Dokumentacja LGR, Listy osób biorących udział w szkoleniach.

**Środek 2. Wsparcie na rzecz współpracy międzyregionalnej i międzynarodowej**

**Cel ogólny VII.** Stworzenie warunków do rozwoju obszaru i ochrony zasobów rybackich Zalewu Szczecińskiego poprzez współpracę regionalnych i transgranicznych instytucji i organizacji rybackich

**Cel szczegółowy VII.1. Wymiana informacji i doświadczeń dotyczących sektora rybackiego i obszarów zależnych od rybactwa**

Wskaźnik produktu	Źródło weryfikacji wskaźnika
Zorganizowanych zostanie co najmniej 6 spotkań lub konferencji regionalnych z sąsiednimi LGR	Dokumentacja LGR

Wskaźnik rezultatu	Źródło weryfikacji wskaźnika
Wypracowane zostanie wspólne stanowisko LGR odnośnie Strategii zarządzania populacją kormorana w Polsce	Dokumentacja LGR

Jak wykazano w rozdziale 6 niniejszej Strategii, cele w niej określone są w pełni zgodne z celami programu Operacyjnego „PO RYBY 2007-2013”, ukierunkowanymi na:

- minimalizację zaniku sektora rybackiego,
- rekonwersję obszarów dotkniętych zmianami w sektorze,
- poprawę jakości życia w społecznościach rybackich.

Dokonana ocena planowanych w ramach LSROR operacji wskazuje, że:

- Operacje te przyczynią się do wzrostu atrakcyjności turystyczno-rekreacyjnej małych miejscowości leżących nad Zalewem Szczecińskim i jeziorami w obszarze objętym LSROR,
- W wyniku rozwoju bazy turystyczno-rekreacyjnej i usługowej utworzone zostaną nowe miejsca pracy,
- Poprawa warunków komunikacji lokalnej ułatwi dostęp do małych miejscowości nie tylko mieszkańcom ale także turystom,
- Wzrost dostępu do internetu, szczególnie wśród młodzieży wiejskiej stanowić może o „wyrównaniu szans” edukacyjnych ale także będzie atutem wzrostu atrakcyjności małych miejscowości,
- W wyniku realizacji ramach LSROR przez lokalnych rybaków, autorskich projektów inwestycyjnych, dodatkowe źródło dochodów znajdą rodziny rybackie.

Realizacja planowanych w LSROR operacji równoległe (w czasie i przestrzeni) realizowanych przez sektor publiczny, społeczny i gospodarczy przede wszystkim powinna przynieść efekt synergii w zakresie wzrostu konkurencyjności i atrakcyjności małych miejscowości skutkujący:

- wzrostem ilości turystów odwiedzających małe miejscowości leżące w obszarze LSROR w roku 2015
- poprawą warunków życia lokalnych społeczności w tym także społeczności rybackich,

## 10. Opis procesu przygotowania i konsultowania LSROR

Prace przygotowawcze nad LSROR rozpoczęły się w czerwcu ub. roku Przedstawiciel MIR – wykonawcy LSROR uczestniczył w spotkaniach organizowanych przez Gminy na których ustalano zasady i warunki utworzenia Stowarzyszenia a także opracowania LSROR.

Na prośbę przedstawiciela MIR w każdej z gmin ustanowiono koordynatora ds. realizacji założeń „Osi 4”.

Koordynatorami zostali:

1. Gmina Miasto Świnoujście - Pan Kazimierz Karlik – tel.(091)321 26 64 wew.387,  
e-mail: [kkarlik@um.swinoujscie.pl](mailto:kkarlik@um.swinoujscie.pl)
2. Gmina Międzyzdroje - Pani Magdalena Dunder – tel.(091)32 75 632  
e-mail: [um\\_magdalenadunder@miedzzydroje.pl](mailto:um_magdalenadunder@miedzzydroje.pl)
3. Gmina Wolin - Pani Anna Michalska – tel.(091) 32 61 322  
e-mail: [anna.michalska@wolin.pl](mailto:anna.michalska@wolin.pl)
4. Gmina Stepnica - Pan Maciej Herman – tel.(091) 418 85 21  
e-mail: [fundusze@stepnica.pl](mailto:fundusze@stepnica.pl)

Zadaniem koordynatorów jest:

1. organizowanie spotkań środowiskowych na terenach gmin celem upowszechnienia informacji o założeniach „Osi 4”,
2. przygotowywanie informacji niezbędnych do opracowania LSROR,
3. organizowania spotkań autorów LSROR z lokalnymi społecznościami, ze szczególnym uwzględnieniem miejscowych rybaków.

Już w dniu 13 lipca 2009 roku koordynator Gminy Międzyzdroje zorganizował spotkanie z rybakami, którzy wstępnie zgłosili swoje potrzeby inwestycyjne które mogłyby być sfinansowane w ramach „Osi-4”.

W sierpniu 2009 roku Prezydent Miasta Świnoujście powołał zespół specjalistów z zadaniem którego było opracowanie projektów operacji możliwych do zrefundowania w ramach środków będących w przyszłości w dyspozycji LGR „Zalew Szczeciński”. W ślad za tą decyzją również w pozostałych gminach powołane zespoły celowe z identycznym zadaniem.

Pierwszą okazją do publicznego zaprezentowania i skonsultowania opracowanych już fragmentów LSROR było szkolenie które zorganizowało Miasto Świnoujście a jego realizatorem było Stowarzyszenie „Agrolinia”. W trakcie tego szkolenia w dniach 27-28/08/2009 roku omawiano zasady opracowywania LSROR, wtedy też obecny na szkoleniu przedstawiciel MIR poddał pod konsultacje zebranych projekt analizy SWOT dot. zarówno obszarów gmin jak i sektora rybackiego. Przekonsultowano także projekt „Regulaminu funkcjonowania Komitetu” i szczegółowo omówiono kryteria oceny merytorycznej ujęte w projektach „Kart” służących do głosowania nad poszczególnymi kategoriami operacji.

W dniu 3-09-2009 roku zarówno projekt „Regulaminu” jak i wzory „Kart” uwzględniające propozycje przegłosowane w trakcie szkolenia zostały przez MIR przesłane do gminnych koordynatorów w celu lokalnych konsultacji i zgłoszenia ewentualnych uwag.

Następnie przeprowadzono cykl spotkań z lokalnymi społecznościami w miejscowościach w których bazują jednostki rybackie. Na spotkaniach tych szczegółowo prezentowano założenia „Osi 4” przedstawiając możliwości i warunki pozyskania środków finansowych na realizację lokalnych projektów. Przedstawiciel Morskiego Instytutu Rybackiego w Gdyni szczegółowo omawiał zasady tworzenia LSROR, w tym analizę SWOT i wnioski z niej wynikające oraz przewidywane procedury formalne warunkujące uzyskanie refundacji na składane do LGR projekty operacji. I tak w dniu:

1. 08-09-2009 – spotkanie z mieszkańcami sołectwa Karsibór (gm. Świnoujście),
2. 10-09-2009 – spotkanie z mieszkańcami sołectwa Przytór (gm. Świnoujście),
3. 14-09-2009 – spotkanie z mieszkańcami i rybakami w Wolinie,
4. 15-09-2009 – spotkanie z mieszkańcami dzielnicy Warszów i rybakami stacjonującymi w porcie rybackim im L. Goździka gm. Świnoujście,

5. 24-09-2009 – spotkanie z mieszkańcami i rybakami gm. Stepnica,
6. 29-09-2009 – w lokalnym tygodniku „Wyspiarz niebieski” opublikowano artykuł pt. „Na razie małe zainteresowanie dotacjami unijnymi” zawierający podstawowe informacje o założeniach „Osi 4”.
7. 12-10-2009 – spotkanie z mieszkańcami i rybakami gm Międzyzdroje,
8. 09-12-2009 – Walne Zebranie Członków Stowarzyszenia, Międzyzdroje, zaprezentowano opracowany materiał LSROR ze szczególnym uwzględnieniem wykazu Celów ogólnych, celów szczegółowych i planowanych w ramach LSROR operacji. Zebrani zgłosili uzupełnienia i nowe projekty – które zostały w dalszych pracach nad strategią uwzględnione,
9. 16-12-2009 – kolejne spotkanie konsultacyjne z rybakami gminy Międzyzdroje, gdzie szczegółowo omówiono zasady uzyskiwania dofinansowania z środków „Osi 4” oraz przedyskutowano projekt operacji Celu ogólnego II i III LSROR,
10. 03-02-2010 – przekazano Gminom kompletne opracowaną LSROR do zapoznania się przez członków LGR Zalew Szczeciński w celu wniesienia ostatecznych uwag, propozycji i uzupełnień,
11. 16-02-2010 – Walne Zebranie Członków Stowarzyszenia podejmuje Uchwałę akceptującą LSROR.

## 11. Przeprowadzone i planowane działania LGR związane z wdrażaniem LSROR

Stowarzyszenie Lokalna Grupa Rybacka „Zalew Szczeciński” już w fazie organizacyjnej podjęła następujące działania związane z przygotowaniem warunków do opracowania LSROR, i tak:

1. W dniu 27-08-2009 Prezydent Miasta Świnoujście działając w imieniu i z upoważnienia Burmistrzów gmin Międzyzdroje i Wolina oraz Wójta gminy Stepnica podpisał umowę z Morskim Instytutem Rybackim w Gdyni o opracowaniu Lokalnej Strategii Obszarów Rybackich.
2. Decyzjami Prezydenta, Burmistrzów i Wójta w każdej gminie ustanowiono koordynatora ds. LSROR – oraz powołano gminne zespoły ds. przygotowania publicznych projektów operacji refiansowanych w ramach funkcjonowania LGR,
3. W ustalonych pomiędzy koordynatorami a przedstawicielem MIR, terminach przeprowadzono konsultacje społeczne w zakresie założeń „Osi 4” oraz założeń LSROR.

W przypadku uzyskania przez Stowarzyszenie Lokalna Grupa Rybacka „Zalew Szczeciński” statusu LGR do realizacji LSROR - Stowarzyszenie deklaruje:

1. Utworzenie Biura LGR zlokalizowanego w pomieszczeniach Portu Rybackiego im L. Goździka, 72-602 Świnoujście, ul. Dworcowa 4. Atutami tej lokalizacji jest codzienne obcowanie i kontakt z rybakami oraz uniknięcie konieczności korzystania z przeprawy promowej dla interesantów z Wyspy Wolin i obszaru gm. Stepnica,
2. Zadaniem statutowym Biura będzie:
  - Prowadzenie dokumentacji LGR,
  - Prowadzenie spraw bieżących Stowarzyszenia,
  - Gromadzenie i udostępnianie informacji z zakresu działania LGR,
  - Przygotowywanie materiałów na Walne Zebrania Członków LGR,
  - Obsługa Walnych Zebrań Członków. Stowarzyszenia,
  - Prowadzenie dokumentacji WZCz i posiedzeń Zarządu LGR,
  - Sporządzanie odpisów Uchwał WZCz i wydawanie ich uprawnionym organom,
  - Prowadzenie dokumentacji członkowskiej,
  - Obsługa posiedzeń Komitetu,
  - Przyjmowanie, rejestrowanie wniosków o dofinansowanie operacji w ramach środków uzyskanych przez LGR z „Osi 4”,
  - Przyjmowanie i rejestrowanie odwołań od decyzji Komitetu,
  - Prowadzenie dokumentacji Komitetu,
  - Udzielanie informacji i porad w zakresie przygotowywania wniosków o dofinansowanie,
  - Przygotowywanie wniosków własnych LGR o dofinansowanie,
  - Sporządzanie sprawozdań merytorycznych i finansowych,
  - Prowadzenie bieżącej korespondencji w tym także Zarządu LGR i Komitetu.
  - Obsługa merytoryczna, finansowa i księgową operacji realizowanych przez LGR, w tym także finansowanych z różnych funduszy pomocowych,
  - Przygotowywanie materiałów promujących działalność LGR.
  - Organizowanie i koordynowanie szkoleń wg zgłaszanych przez członków LGR potrzeb,
  - Reprezentowanie rybackich interesów wobec inwestorów Terminalu LNG w Świnoujściu,
3. Zatrudnienie w Biurze pracowników o kwalifikacjach gwarantujących efektywną i terminową realizację zadań wynikających z LSROR,
4. Uruchomienie środków komunikacji społecznej takich jak:
  - strona [www.zalewszczecinski.org](http://www.zalewszczecinski.org). również na stronach internetowych poszczególnych gmin. Strony te zawierać będą informacje o realizowanych

- w ramach LSROR przedsięwzięciach, opisy procedur obowiązujących w LGR, ogłoszenia o konkursach, dokumenty LGR, uchwały Komitetu, listy wniosków o refundację, zmiany i aktualizacje LSROR, zmiany kryteriów wyboru operacji w ramach LSROR, aktualności z działania LGR,
- gminne punkty konsultacyjne, które poprowadzą dotychczasowi koordynatorzy ds. LSROR,
  - public relation - jako podstawowe narzędzie polityki informacyjnej Zarządu LGR rozumiane jako stała współpraca z lokalnymi mediami.(prasa, radio, telewizja),
  - opracowywanie cyklicznych informacji o stanie zaawansowania realizacji LSROR, udział w spotkaniach środowiskowych, warsztatach i szkoleniach,
5. W celu zapewnienia prawidłowej realizacji zadań LGR – Zarząd będzie zatrudniał ekspertów zewnętrznych o wysokich kwalifikacjach w wybranych dziedzinach.
  6. Przeprowadzenie szkoleń dla pracowników Biura LGR, członków Komitetu i członków Zarządu celem zagwarantowania poprawnej i efektywnej obsługi wnioskodawców oraz właściwe prowadzenie dokumentacji LGR.
  7. Podejmowanie działań promujących LGR i LSROR.
  8. Wnioskuje do Urzędu Marszałkowskiego o nabór wniosków o dofinansowanie operacji w ramach LSROR w ramach niżej podanego harmonogramu.

### HARMONOGRAM KONKURSÓW NA WYBÓR OPERACJI W RAMACH REALIZACJI LSROR

Lp.	Środek 4.1 Rozwój obszarów zależnych od rybactwa, w tym:	2010		2011		2012		2013		2014		2015	
		kwartały		kwartały		kwartały		kwartały		kwartały		kwartały	
		I - II	III - IV	I - II	III - IV	I - II	III - IV	I - II	III - IV	I - II	III - IV	I - II	III - IV
1	Wzmocnienie konkurencyjności i utrzymania atrakcyjności obszarów zależnych od rybactwa				X	X		X	X				
2	Restrukturyzacja lub reorientacja działalności gospodarczej lub dywersyfikacja zatrudnienia osób mających pracę związaną z sektorem rybactwa w drodze tworzenia dodatkowych miejsc pracy poza tym sektorem				X	X	X		X				
3	Podnoszenie wartości produktów rybactwa, rozwój usług na rzecz społeczności zamieszkującej obszary zależne od rybactwa				X		X		X				
4	Ochrona środowiska lub dziedzictwa przyrodniczego na obszarach zależnych od rybactwa w celu utrzymania jego atrakcyjności oraz przywrócenia potencjału produkcyjnego sektora rybactwa w przypadku jego zniszczenia w wyniku klęski żywiołowej lub przemysłowej				X		X	X	X				



## 12. Zasady i sposób dokonywania oceny (ewaluacji) własnej i oceny procesu wdrażania LSROR

Analiza SWOT została opracowana z wykorzystaniem wiedzy zawartej w opisie obszaru LGR a w szczególności uwarunkowań przestrzennych, oceny społeczno- gospodarczej oraz zasobów regionu. Uwzględniono także analizy SWOT i informacje zawarte w „Strategiach Rozwoju” poszczególnych gmin współtworzących Lokalną Grupę Rybacką „Zalew Szczeciński”.

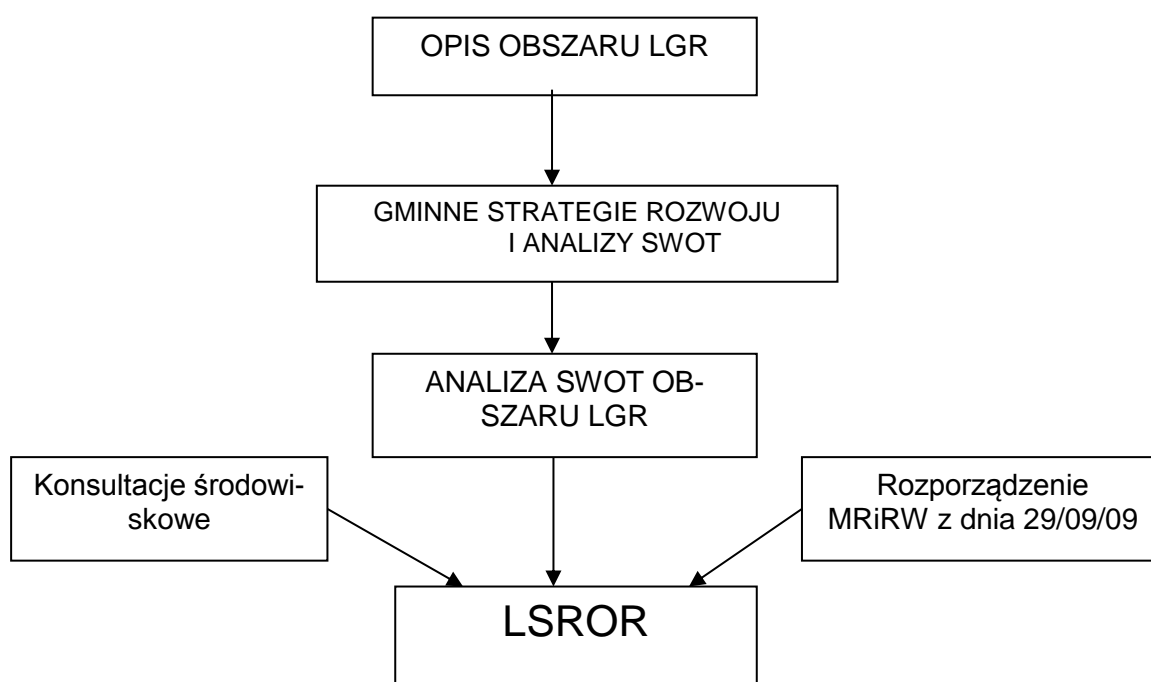
Ocenę problemów środowiska rybackiego w omawianym obszarze oparto na:

- Bezpośrednich kontaktach z rybakami Zalewu Szczecińskiego i Zatoki Pomorskiej.
- Analizie ankiet opracowanych przez MIR a wypełnionych przez rybaków Z. Szczecińskiego.
- Informacji pozyskanych z OIRM Szczecin.
- Wieloletnich badaniach warunków i efektów uprawiania rybołówstwa na Z. Szczecińskim i Z. Pomorskiej prowadzonych przez MIR.
- Informacjach uzyskiwanych na konferencjach, sympozjach i naradach organizowanych przez MRiRW z udziałem środowiska rybackiego i MIR.

Cele określone w Lokalnej Strategii Rozwoju Obszaru Rybackiego LGR „Zalew Szczeciński” wynikają z:

- Autentycznych potrzeb zgłaszanych przez partnerów – członków LGR „Zalew Szczeciński”.
- Analizy SWOT.
- Dostępności (wielkości limitów) środków finansowych wynikających z zasad opublikowanych w „Rozporządzeniu MRiRW z dnia 29 września 2009” a wyliczonych dla LGR „Zalew Szczeciński”.
- Określonych w „Rozporządzeniu MRiRW z dnia 15 października 2009” priorytetach i preferencjach.
- Oceny realności realizacji celów szczegółowych.

Analiza SWOT jak i LSROR konsultowana była z członkami LGR zarówno przez autorów opracowania jak i koordynatorów wyznaczonych przez Urzędy Gmin współtworzących LGR „Zalew Szczeciński”. Związek LSROR z opisem obszaru i analizą SWOT prezentuje następujący schemat:



Pomimo szerokiego zakresu konsultacji na etapie tworzenia LSROR – dokument ten musi być „wrażliwy” i otwarty na zmiany społeczno-gospodarcze i formalno-prawne zachodzące w okresie jego realizacji. Stąd konieczność ciągłego monitorowania i ewaluacji własnej (oceny sukcesu) tego dokumentu planistycznego jakim jest Strategia, co umożliwi ograniczyć ryzyko i zapobiec w krótkim czasie negatywnym zdarzeniom. Ocena taka powinna dotyczyć zarówno LSROR jak i funkcjonowania LGR „Zalew Szczeciński” szczególnie w zakresie:

1. Funkcjonowania Biura LGR i jego pracowników,
2. Funkcjonowania organów LGR,
3. Adekwatności celów LSROR z potrzebami środowiska rybackiego i społeczności lokalnych,
4. Jakości i efektywności stosowanych procedur, przepływu informacji czy sprawności podejmowania decyzji,
5. Ilości i skuteczności działań promocyjnych,
6. Opinii interesantów uzyskiwanych w formie wywiadu i ankiet. W tym celu na stronach internetowych LGR „Zalew Szczeciński” opublikowana zostanie ankieta adresowana do wszystkich mieszkańców obszaru z prośbą o ocenę funkcjonowania LGR i jej organów,
7. Kryteriów oceny operacji przedkładanych do dofinansowania.

Coroczną ocenę funkcjonowania LGR „Zalew Szczeciński” w zakresie jak wyżej podano przeprowadzać będzie Walne Zgromadzenie Członków, oceniając sprawozdanie roczne z działalności Zarządu w kontekście opinii przedkładanej przez Komisję Rewizyjną. Ocena operacji planowanych do realizacji w ramach LSROR przeprowadzana będzie w trzech etapach tj.:

- oceny wstępnej – *ex ante*, na etapie tworzenia LSROR,
- oceny okresowej – *ex tempore*,
- oceny powykonawczej – *ex post*

Ocenę *ex ante* dokonano poddając społecznej konsultacji analizę SWOT i wnioski sformułowane na jej podstawie.

Zapis § 6 pkt. 3. „Regulaminu” nakłada obowiązek na Komitet dokonywania wraz z Zarządem LGR na koniec każdego roku kalendarzowego oceny okresowej – *ex tempore* realizacji LSROR.

Ocena ta powinna obejmować następujące aspekty Strategii:

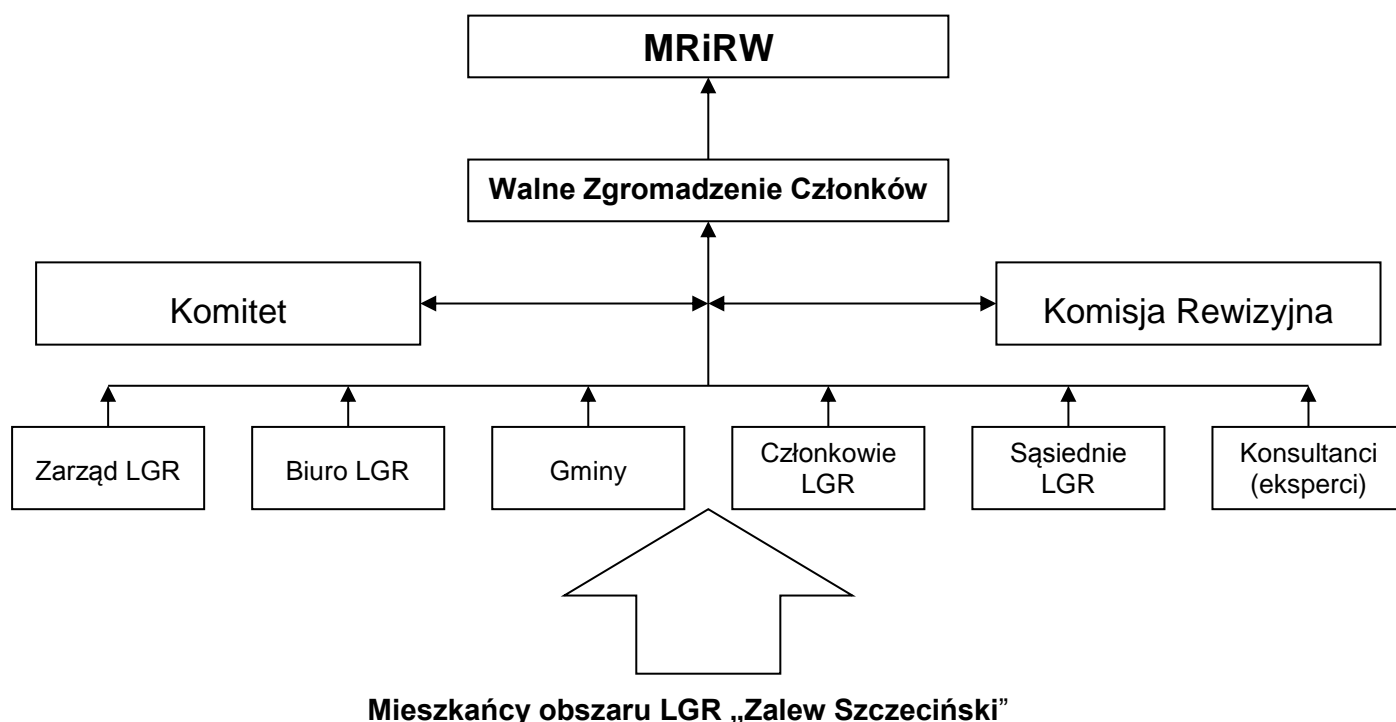
1. Jej adekwatność – jakie problemy miały zostać rozwiązane w wyniku jej wdrożenia?
2. Poprawność – czy cele zostały logicznie i spójnie zaplanowane?
3. Efektywność – jakie są koszty operacji oraz czas jej realizacji?
4. Skuteczność – czy w wyniku realizacji operacji osiągnięto zakładany cel?
5. Oddziaływanie na środowisko społeczne i naturalne,
6. Trwałość – na ile efekty osiągnięte w wyniku realizacji Strategii będą nadal kontynuowane?

Wyniki oceny *ex tempore* Komitet i Zarząd zobowiązany jest opracować w formie raportu, który zawierał będzie:

- a. Wykaz operacji zrealizowanych w danym roku kalendarzowym z krótkim opisem merytorycznym i informacją finansową o każdej z operacji,
- b. Opis bezpośrednich efektów wdrożonych operacji i porównanie ich z efektami zakładanymi w fazie tworzenia LSROR,
- c. Analizę dotyczącą wpływu zrealizowanych przedsięwzięć na osiągnięcie celów zakładanych w Strategii,
- d. Wnioski w formie rekomendacji dotyczące wprowadzenia zmian w LSROR, czy w funkcjonowaniu LGR zapewniające wyższą efektywność i skuteczność w realizacji celów zakładanych w Strategii.

Raport ten powinien być przygotowany na minimum 14 dni przed terminem corocznego Walnego Zgromadzenia Członków Stowarzyszenia LGR „Zalew Szczeciński”, na którym będzie udzielane absolutorium Zarządowi za okres minionego roku. Raport ten – zgodnie z zasadą jawności działania LGR – będzie opublikowany na stronie internetowej Stowarzyszenia. Przedmiotowy raport wraz będzie przedmiotem dyskusji podczas WZCz w celu wypracowania i podjęcia stosownych Uchwał, które staną się podstawą do sformułowania ewentualnych wniosków do MRiRW o wprowadzenie aneksu do umowy zawartej pomiędzy LGR a Ministerstwem o realizację LSROR w zakresie jej uaktualnienia.

Działając na zasadzie pełnej jawności i otwartości Stowarzyszenie LGR „Zalew Szczeciński” respektować będzie prawo mieszkańców obszaru LGR, administracji i instytucji tam działających do formułowania i zgłaszania wniosków o aktualizację LSROR. W związku z tym przewiduje się następujący schemat składania wniosków w przedmiotowej sprawie:



Po zakończeniu realizacji LSROR (lub po upływie czasu jej funkcjonowania) Komitet wraz z Zarządem dokona oceny *ex post* (vide § 6 pkt.5. „Regulaminu”) realizacji LSROR wg kryterium:

1. Użyteczności tj. opracuje na bazie dokumentów własnych, Urzędów Gmin, Urzędu Marszałkowskiego i beneficjentów informacje czy i na ile realizacja LSROR zaspokoiła potrzeby lokalnych społeczności z szczególnym uwzględnieniem sektora rybackiego,
2. Efektywności - zestawione zostaną tu ilości zrealizowanych operacji, ich ostateczne koszty i porównanie z założeniami określonymi w LSROR,
3. Skuteczności – opracowana zostanie informacja porównująca założenia celów Strategii z faktycznie uzyskanymi rezultatami,
4. Trwałości – dokonana zostanie ocena efektów poszczególnych operacji w średnim i długim horyzoncie czasowym po zakończeniu inwestycji przez beneficjentów.

Podobnie jak w przypadku ocen *ex tempore* opracowanie to będzie miało formę raportu, zostanie przedłożony WZCz do zatwierdzenia na najbliższym Walnym Zebraniu Członków Stowarzyszenia.

### 13. Spójność LSROR z działaniami planowanymi na obszarze objętym LSROR z innymi programami i strategiami

#### 13.1. LSROR a regionalne i lokalne strategie rozwoju i inne dokumenty planistyczne

Badając wyżej podany temat poddano analizie następujące dokumenty:

1. „Strategię Rozwoju Województwa Zachodniopomorskiego do roku 2020”,
2. „Plan Zagospodarowania Przestrzennego Województwa Zachodniopomorskiego” (czerwiec 2002, aktualizowany w 2006),
3. „Strategię Rozwoju Miasta Świnoujście” maj 2004,
4. „Strategię Rozwoju Gminy Międzyzdroje 2004-2013”,
5. „Plan Rozwoju Lokalnego Gminy Wolin do roku 2013”,
6. „Studium Uwarunkowań i Kierunków Zagospodarowywania Przestrzennego Gminy Stepnica”, 2007.

Zgodnie z obowiązującą zasadą, że to dokumenty opracowywane na poziomie Zarządu województwa wytyczając kierunki rozwoju infrastruktury, przesadzają o warunkach gospodarczego rozwoju regionu – gminne „Strategie Rozwoju” stają się niejako lokalnym uszczegółowieniem wojewódzkiej „Strategii Rozwoju” i „Planu Zagospodarowania Przestrzennego”. W tym kontekście, dla celów LSROR interesujące są zapisy dotyczące naszego regionu, w zakresie zdefiniowania tzw. obszarów funkcjonalnych, i tak

„Plan Zagospodarowania Przestrzennego Woj. Zachodniopomorskiego” wyróżnia:

Obszar funkcjonalny IA/V – Podstrefa: MIASTO ŚWINOUJŚCIE – funkcje podstawowe: Centralny ośrodek gospodarki morskiej, ośrodek turystyczno – uzdrowiskowy. Centrum gospodarcze wysp Uznam i Wolin.

Obszar funkcjonalny I A – Podstrefa: OBSZAR FUNKCJONALNY WYSPY WOLIN – Funkcje podstawowe: ochrona środowiska przyrodniczego (Woliński Park Narodowy), turystyka i wypoczynek. Funkcje uzupełniające: rolnictwo i przetwórstwo rolne.

Obszar funkcjonalny I E – Podstrefa: OBSZAR TURYSTYCZNO-RYBACKI ZALEWU SZCZECIŃSKIEGO. Podstrefa obejmuje gminę Nowe Warpno, Gm. Stepnica oraz Zalew Szczeciński w granicach gmin Ś-cie, Międzyzdroje, Wolin. Stepnica Podstawowe funkcje obszaru turystyka przywodna i nawodna. Rybactwo. Rozwój małych struktur portowych. Współpraca przygraniczna.

Ponadto w rozdziale poświęconym turystyce, czytamy „Przewiduje się priorytet dla działań dotyczących rozwoju infrastruktury w zakresie turystyki kwalifikowanej oraz agroturystyki” i dalej: „Turystyka jako zjawisko społeczne, a jednocześnie dziedzina gospodarki, wpisuje się we wszystkie układy funkcjonalne kraju: społeczny, ekologiczny i przestrzenny. Jest ona źródłem koniunktury gospodarczej dla kilkunastu dziedzin, które biorą udział w procesie organizacji obsługi turystów i podróżnych. Sektor turystyki jest największym generatorem miejsc pracy na świecie.”

Te ogólne sformułowania w gminnych „Strategiach Rozwoju” uzyskują bardziej precyzyjne zapisy, przykładowo: w „Strategii Rozwoju gm. Międzyzdroje” czytamy: „Rozwój turystyki należy uznać za podstawę rozwoju gminy” a cel operacyjny 3.1.4 stanowi:

„rozwój infrastruktury sportowej, turystycznej i rekreacyjnej, budowa oraz zagospodarowanie portów rybackich i przystani żeglarskich w miejscowościach Wicko, Zalesie, Wapnica, Lubin i przystani rybackiej w Międzyzdrojach”.

„Plan Rozwoju Lokalnego gm. Wolin” w projekcie „Wolin – Miasto historii” przewiduje:

1. zagospodarowanie nabrzeża Dziwny,
2. budowę targu rybnego na terenie portu rybackiego,
3. budowę basenu jachtowego.

„Studium uwarunkowań i kierunków zagospodarowania przestrzennego gminy Stepnica” zakłada zaś:

„Turystyka jest obecnie najprężniej rozwijającą się gałęzią gospodarki w gminie”.  
„ Należy zabezpieczyć teren pod budowę przetwórci wstępnej obróbki ryb”.

Zadaniem gminy na lata 2007 –2013 jest:

1. budowa chodników,
2. budowa dróg wraz z infrastrukturą komunikacyjną,(przystanki, wiaty)
3. modernizacja systemu oświetlenia ulic na terenie gminy,
4. budowa tras rowerowych,
5. budowa przystani jachtowych, lotniska wodnosamolotów,

Z kolei w „Strategii Rozwoju Miasta Świnoujścia” zapisane priorytety rozwojowe to między innymi: „wspieranie gospodarki morskiej, rozwój infrastruktury turystycznej, zapewnienie młodzieży lepszemu startowi życiowemu(poprawa systemu edukacji szczególnie z zakresu znajomości języków obcych i informatyki)”.

Przywołane tu zapisy jednoznacznie potwierdzają pełną zbieżność celów zaproponowanych w LSROR z wszystkimi analizowanymi programami rozwoju zarówno na szczeblu wojewódzkim jak i lokalnym.

## 13.2. LSROR a Strategie Lokalnych Grup Działania

W obszarze objętym LSROR funkcjonują następujące Lokalne Grupy Działania (dalej zwane LGD):

1. LGD „Partnerstwo w rozwoju” – do której należy gmina Wolin.
2. LGD „Szanse Bezdroży Gmin Powiatu Goleniowskiego” z gminą Stepnica.

Lokalne Grupy Działania realizują założenia „Programu Rozwoju Obszarów Wiejskich 2007-2013” (PROW 2007-2013- W-wa lipiec 2007, z zmianami w czerwcu 2009) a w szczególności cele i priorytety „Osi 4 LEADER”, które to cele i priorytety w znakomitej części zbieżne są z założeniami Osi Priorytetowej 4. Program Operacyjny „Zrównoważony rozwój sektora rybołówstwa i nadbrzeżnych obszarów rybackich 2007-2013” w szczególności gdzie obszary zależne od rybactwa zlokalizowane są na terenach wiejskich, co ma miejsce w odniesieniu do gminy Wolin i gminy Stepnica.

Analiza celów ogólnych, przedsięwzięć opisanych w Strategiach LGD „Partnerstwo w rozwoju” i LGD „Szanse Bezdroży Gmin powiatu Goleniowskiego” wykazują całkowitą zbieżność z celami opisanymi w LSROR szczególnie w obszarach poprawy jakości życia społeczności lokalnych(w Strategiach LGD – społecznościach obszarów wiejskich)

Przykładowo Strategie obu LGD zakładają:

- upowszechnienie dostępu do internetu,
- remonty i wyposażenie świetlic wiejskich,
- budowy, remont, modernizację obiektów społeczno-kulturalnych, turystycznych, rekreacyjnych.
- urządzenie placów zabaw, rewitalizację terenów zieleni, parków, miejsc rekreacyjno-wypoczynkowych,
- rozwój turystyki,
- zagospodarowanie kąpielisk, miejsc biwakowych, parkingów, punktów widokowych,
- odbudowę miejscowej flory i fauny,
- tworzenie ścieżek tematycznych, wiosek edukacyjnych,
- rozwój bazy sportów wodnych,
- organizowanie zajęć pozalekcyjnych dla młodzieży szkolnej,
- tworzenie nowych przedsięwzięć pozarolniczych (dywersyfikacja źródeł dochodu) - uaktywnienie nowych obszarów turystycznych i rekreacyjnych itd.

Jak widać z powyższego zestawienia większość celów LGD jest identyczna z celami opisanymi w LSROR, co nie oznacza wcale, że cele te nakładają się na siebie lub dublują. Zbieżność ta wynika z następujących przesłanek:

- inwentaryzacji faktycznych potrzeb lokalnych społeczności
- skromności środków finansowych stawianych do dyspozycji LGD i także LGR w stosunku do potrzeb,
- zbieżności priorytetów „Osi 4” z Programu „Leader” i Programu „Zrównoważony rozwój sektora rybołówstwa i nadbrzeżnych obszarów rybackich 2007-2013”
- terytorialnego nałożenia się obszarów funkcjonowania LGD i LGR „Zalew Szczeciński” w odniesieniu do Gminy Wolin Gminy Stepnica.

Fakt funkcjonowania w obszarze objętym LSROR, Lokalnych Grup Działania stanowi dodatkowy atut poprzez możliwość korzystania z doświadczeń LGD i wzajemnego uzupełniania Strategii a połączenie środków z obu Programów Operacyjnych powinno przynieść efekt synergii w pełniejszym zaspokojeniu potrzeb lokalnych społeczności.

Sytuacja ta nakłada na Zarządy Lokalnych Grup obowiązek ścisłej współpracy, przede wszystkim w zakresie zapobiegania ewentualnemu nakładaniu się pomocy finansowej z obu „Osi 4-tych” przy realizacji konkretnych projektów w ramach poszczególnych Strategii.

Reasumując:

Lokalna Strategia Rozwoju Obszarów Rybackich LGR „Zalew Szczeciński” stanowi istotne uzupełnienie Strategii LGD „Partnerstwo w rozwoju” i LGD „Szanse Bezdroży Gmin Powiatu Goleniowskiego”, szczególnie w odniesieniu do potrzeb społeczności obszarów wiejskich i funkcjonującego tam sektora rybołówstwa i/lub rybactwa.

#### **14. Określenie zabezpieczeń przed nakładaniem się pomocy w przypadku, gdy LGR planować będzie realizację operacji w ramach innych programów współfinansowanych ze środków pochodzących z budżetu Unii Europejskiej**

Zgodnie z założeniami programu „PO RYBY 2007-2013” opublikowanym przez MRiRW w październiku 2008, Lokalne Grupy Rybackie mogą także korzystać z współfinansowania z niektórych innych środków osi priorytetowych tj. 1, 2 i 3 a w szczególności z:

1. Oś priorytetowa 2. Chów i hodowla ryb, rybołówstwo śródlądowe i rynek rybny.
  - a) Środek 2.1. Chów i hodowla ryb.
  - b) Środek 2.2. Rybołówstwo śródlądowe z wyjątkiem środka 2.3. Tymczasowe zaprzestanie śródlądowej działalności połowowej.
2. Oś priorytetowa 3. Działania wspólne:
  - a) Środek 3.1. Działania wspólne.
  - b) Środek 3.4. Rozwój nowych rynków i kampanie promocyjne.
  - c) Środek 3.6. Modyfikacja w celu zmiany przeznaczenia statku rybackiego.

Ponadto potencjalnym źródłem finansowania projektów LGR może być:

1. Program Operacyjny Kapitał Ludzki.
2. Regionalny Program Operacyjny Województwa Zachodniopomorskiego.
3. Fundusz dla Organizacji Pozarządowych.

W związku z tym należy przewidzieć zasady zabezpieczające przed nakładaniem się pomocy pochodzącej z innych, poza „Osią 4” - europejskich funduszy pomocowych.

W tym celu LGR „Zalew Szczeciński” zamierza zastosować następujące rozwiązania:

1. W przypadku pozyskania środków pomocowych z innych niż „Oś 4” źródeł – Zarząd LGR przewiduje:
  - dokonywanie naboru wniosków o dofinansowanie prowadzone będzie w trybie odrębnym, niż opisany w niniejszej strategii,
  - ustalone zostaną odrębne kryteria oceny formalnej wniosków o dofinansowanie,
  - ustalone zostaną odrębne kryteria oceny merytorycznej,
2. Każdy pracownik LGR będzie posiadał szczegółowy zakres obowiązków i zadań z wskazaniem programu operacyjnego na rzecz którego zadania te będzie realizował oraz podaną kwotę wynagrodzenia pochodzącą ze środków tego programu,
3. W przypadku osób zaangażowanych jednocześnie w realizację dwóch lub więcej programów, w umowie o pracę z tą osobą zostanie wskazany wymiar czasu pracy, jaki ta osoba zobowiązana jest przeznaczyć na wykonywanie zadań i obowiązków związanych z realizacją poszczególnych programów,
4. Na każdym dokumencie finansowo-księgowym stanowiącym dowód poniesienia wydatków muszą być w sposób trwały umieszczone informacje o tym, z którego programu wydatki te zostały pokryte. W przypadku wydatku współfinansowanego z dwóch i więcej programów – musi zostać podana informacja o tym, jaka część wydatków jest finansowana z danego programu. Sposób podziału tych wydatków pomiędzy programami powinien być merytorycznie uzasadniony. Każdy dokument finansowo – księgowy zostanie opatrzony pieczęcią o treści: „Zrefundowano ze środków.....” ,
5. LGR „Zalew Szczeciński” utworzy wydzielone konta bankowe (subkonta) do obsługi każdego programu,
6. Każdy program będzie miał przypisaną osobę odpowiedzialną (tzw. Kierownika programu) odpowiedzialną za realizację i prawidłowe rozliczanie pozyskanych środków finansowych,
7. Osobą odpowiedzialną za wdrażanie operacji w zakresie „Współpracy międzyregionalnej i międzynarodowej” oraz „Funkcjonowania LGR” będzie Kierownik Biura LGR,
8. Zarząd LGR zapewni i wyegzekwuje prawidłowy i terminowy przepływ informacji między zespołami/pracownikami realizującymi programy z różnych źródeł finansowania,

9. Każdy wniosek przygotowywany przez LGR będzie zawierał analizę ryzyka nałożenia się pomocy ze środków danego programu z środkami już pozyskanymi z innych programów pomocowych. W przypadku zdefiniowania takiego ryzyka – wniosek winien zawierać propozycje mechanizmów, które wyeliminują ryzyko nałożenia się pomocy np. obowiązkowe złożenie oświadczenia przez beneficjenta, że zgłoszona do dofinansowania w ramach LSROR operacja nie jest finansowana z innych publicznych funduszy pomocowych,
10. W związku z faktem, że na obszarze gmin Wolin i Stepnica realizowany jest program LEADER +, zakłada się ścisłą współpracę Zarządu LGR „Zalew Szczeciński” z Zarządami LGD w celu uniknięcia nałożenia się finansowania projektów realizowanych w ramach tych Stowarzyszeń,
11. W przypadku uzyskania przez Stowarzyszenie Lokalna Grupa Rybacka Zalew Szczeciński statusu Lokalnej Grupy Rybackiej do realizacji LSROR, Zarząd LGR „Zalew Szczeciński” planuje zorganizować Biuro LGR i zatrudnić w nim pracowników wg niżej podanego planu zatrudnienia:

## PLAN ZATRUDNIENIA ORAZ OBOWIĄZKÓW PRACOWNIKÓW BIURA LGR

Pracownik	Planowana data zatrudnienia	Wymiar czasu pracy	Obowiązki pracownika	Program, z którym jest związany dany obowiązek	Czas pracy, który pracownik poświęca na realizację danego obowiązku (h/tydzień)
Kierownik biura LGR	W ciągu 30 dni od daty podpisania umowy z MRiRW	40h/tydzień	1. Administrowanie funkcjonowania biura	PO RYBY 2007-2013	5
			2. Prowadzenie operacji z zakresu funkcjonowania LGR i współpracy międzyregionalnej i międzynarodowej	PO RYBY 2007-2013	10
			3. Organizacja szkoleń i promocji LGR i LSROR	PO RYBY 2007-2013	5
			4. Nadzór i kontrola podległych pracowników	PO RYBY 2007-2013	2
Specjalista ds. organizacyjnych	jak wyżej	40h/tydzień	1. Prowadzenie dokumentacji LGR i Komitetu	PO RYBY 2007-2013	10
			2. Obsługa posiedzeń Zarządu, Komitetu i WZCz	PO RYBY 2007-2013	8
			3. Prowadzenie strony internetowej LGR. Przygotowanie informacji dla mediów	PO RYBY 2007-2013	2
Specjalista ds. realizacji LSROR	jak wyżej	40h/tydzień	1. Udzielanie informacji i porad w zakresie wymogów formalnych wniosków o dofinansowanie operacji w ramach LSROR	PO RYBY 2007-2013	5
			2. Przyjmowanie, rejestrowanie i ocena formalna wniosków o dofinansowanie operacji	PO RYBY 2007-2013	5
			3. Przyjmowanie i rejestrowanie odwołań od decyzji Komitetu	PO RYBY 2007-2013	5
Księgowy*	jak wyżej	10h/tydzień	1. Prowadzenie dokumentacji finansowo - księgowej operacji w zakresie funkcjonowania LGR i współpracy międzyregionalnej i międzynarodowej	PO RYBY 2007-2013	10

\*alternatywnie – prowadzenie dokumentacji finansowo – księgowej w w/w zakresie można zlecić wyspecjalizowanej firmie rozrachunkowej.

Jak wynika z wyżej przedstawionego zestawienia w planowanym czasie pracy poszczególnych pracowników Biura LGR założono rezerwę na ewentualne dopełnienie zakresu obowiązków w przypadku pozyskania przez LGR środków finansowych z poza „Osi 4”. W uzasadnionym przypadku zakłada się zatrudnienie dodatkowego pracownika Biura.

## 15. Podstawy prawne

1. Rozporządzenie Rady (WE) nr 1198/2006 z dnia 27 lipca 2006 r. w sprawie Europejskiego Funduszu Rybackiego (Dz. U. UE L 223/1 z 15.8.2006)
2. Ustawa z dnia 3 kwietnia 2009 roku o wspieraniu zrównoważonego rozwoju sektora rybackiego z udziałem Europejskiego Funduszu Rybackiego (Dz. U. z 14 maja 2009 roku nr 72 poz. 619)
3. Rozporządzenie Ministra Rolnictwa i Rozwoju Wsi z dnia 29 września 2009 roku w sprawie warunków, jakim powinna odpowiadać lokalna strategia rozwoju obszarów rybackich, kryteriów wyboru lokalnej grupy rybackiej do realizacji tej strategii oraz wymagań, jakim powinna odpowiadać umowa dotycząca warunków i sposobu realizacji tej strategii w ramach programu operacyjnego „Zrównoważony rozwój sektora rybołówstwa i nadbrzeżnych obszarów rybackich 2007-2013” (Dz. U. nr 162, poz. 1292 oraz z 2010 r. nr 36, poz. 200)
4. Rozporządzenie Ministra Rolnictwa i Rozwoju Wsi z 15 października 2009 roku w sprawie szczegółowych warunków i trybu przyznawania, wypłaty i zwracania pomocy finansowej na realizację środków objętych osią priorytetową 4 – zrównoważony rozwój obszarów zależnych od rybactwa, zawartą w programie operacyjnym „Zrównoważony rozwój sektora rybołówstwa i nadbrzeżnych obszarów rybackich 2007-2013” (Dz. U. z 2009 r. nr 177, poz. 1371, z 2011 r. nr 261 poz. 1563 oraz z 2013 r. nr 0, poz. 601)

Niezgodność operacji z ww. podstawami prawnymi czyni operację niezgodną z LSROR.

W sprawach nieuregulowanych w LSROR lub spornych mają zastosowanie postanowienia zawarte ww. ustawach i rozporządzeniach wymienionych lub przepisach ogólnych.”

## **ZAŁĄCZNIKI**

## **Załącznik 1. Regulamin Komitetu**

### **REGULAMIN KOMITETU STOWARZYSZENIA LOKALNA GRUPA RYBACKA ZALEW SZCZECIŃSKI**

#### **Rozdział I. Postanowienia ogólne**

##### **§ 1.**

Lokalna Grupa Rybacka Zalew Szczeciński określa organizację i tryb pracy Komitetu, w tym:

- zasady wybierania i odwoływania członków Komitetu,
- zasady powoływania organów Komitetu,
- zasady funkcjonowania Komitetu,
- zasady wynagradzania za udział w pracach Komitetu,
- zasady i tryb prowadzenia posiedzeń Komitetu,
- zasady i tryb podejmowania decyzji o wyborze operacji do realizacji w ramach LSROR,
- zasady dokonywania ocen realizacji Lokalnej Strategii Rozwoju Obszaru Rybackiego,
- zasady prowadzenia dokumentacji z prac Komitetu.

##### **§ 2.**

Stosowane w niniejszym Regulaminie terminy oznaczają:

1. LGR – oznacza Stowarzyszenie Lokalna Grupa Rybacka Zalew Szczeciński z siedzibą w Świnoujściu, zamiennie używa się określenia LGR Zalew Szczeciński,
2. Komitet – oznacza Komitet jako organ decyzyjny LGR o którym mowa w art. 16.1 ppkt.4 i 5 ustawy z dnia 3 kwietnia 2009 roku o wspieraniu zrównoważonego rozwoju sektora rybackiego z udziałem Europejskiego Funduszu Rybackiego (Dz. U. nr 72, poz. 619),
3. WZCz – oznacza Walne Zebranie Członków Stowarzyszenia Lokalna Grupa Rybacka Zalew Szczeciński,
4. Zarząd – oznacza Zarząd Stowarzyszenia Lokalna Grupa Rybacka Zalew Szczeciński,
5. LSROR – oznacza Lokalną Strategię Rozwoju Obszaru Rybackiego LGR Zalew Szczeciński,
6. Wniosek – oznacza wniosek o dofinansowanie operacji wraz z kompletem załączników.

## **Rozdział II. Wybór i zasady zmian w składzie Komitetu**

### **§ 3.**

1. Komitet składa się z 16 osób wybranych spośród członków zwyczajnych LGR- przy czym:
  - sektor publiczny reprezentują 4 osoby – po jednej z każdej gminy,
  - sektor społeczny reprezentują 4 osoby – po jednej z każdej gminy,
  - sektor gospodarczy reprezentuje 8 osób – po dwie z każdej gminy
2. Kandydatów na członka Komitetu zgłasza Zarząd.
3. Wyboru członków Komitetu dokonuje WZCz w wyborach jawnych, zwykłą większością głosów, przy zachowaniu parytetu określonego w pkt 1.
4. Członek Komitetu nie może być członkiem Zarządu, członkiem Komisji Rewizyjnej lub osobą spokrewnioną lub powinowacą z członkiem Zarządu lub Komisji Rewizyjnej. Nie może być także zatrudniony w Biurze LGR.
5. Kadencja Komitetu trwa 4 lata.

### **§ 4.**

#### **Prezydium Komitetu**

1. Prezydium Komitetu składa się z czterech osób, po jednej osobie z obszaru każdej gminy, w tym: Przewodniczącego, dwóch Zastępców Przewodniczącego i Sekretarza.
2. Wyboru Przewodniczącego, Zastępców Przewodniczącego i Sekretarza dokonują członkowie Komitetu na swym pierwszym zebraniu.
3. Prezydium kieruje pracami Komitetu zgodnie z zasadami określonymi w Regulaminie.

### **§ 5.**

#### **Zasady odwoływania członków Komitetu**

1. Powody odwołania członka ze składu Komitetu mogą być następujące:
  - rezygnacja z członkostwa w Komitecie,
  - ustanie członkostwa w LGR,
  - odwołanie z funkcji przedstawiciela do LGR (dot. osób którym podmiot – członek LGR powierzył pełnienie takiej funkcji),
  - objęcie funkcji w zarządzie LGR lub Komisji Rewizyjnej,
  - zatrudnienie w Biurze LGR,
  - złożenie nieprawdziwego oświadczenia o bezstronności,
  - stwierdzenie pokrewieństwa lub powinowactwa pierwszego stopnia z członkiem Zarządu lub Komisji Rewizyjnej,
  - uchylanie się od uczestnictwa w posiedzeniach Komitetu, rozumiane jako 3- krotna nieusprawiedliwiona absencja w ciągu roku kalendarzowego,
  - uzasadnione zarzuty o nierzetelną, stronną ocenę operacji,
  - śmierć członka Komitetu.
2. Wniosek o odwołanie członka ze składu Komitetu może zgłaszać:
  - Prezydium Komitetu,
  - Zarząd lub Komisja Rewizyjna LGR,

- minimum 10-ciu członków LGR.
- Wniosek zostaje poddany pod głosowanie na WZCz. Uchwałę o odwołaniu członka z składu Komitetu podejmuje WZCz w głosowaniu jawnym, zwykłą większością głosów.
3. Wybór nowego członka Komitetu dokonuje się na tym samym WZCz z zachowaniem parytetu określonego w § 3 pkt. 1. niniejszego Regulaminu.

### **Rozdział III. Zadania Komitetu**

#### **§ 6.**

1. Komitet dokonuje oceny i wyboru – do realizacji w ramach LSROR – wniosków o dofinansowanie operacji, złożonych za pośrednictwem LGR Zalew Szczeciński w terminach podanych w publicznych ogłoszeniach przez organ samorządu Województwa Zachodniopomorskiego. Ocenę i wybór wniosków Komitet dokonywał będzie zgodnie z zasadami i kryteriami określonymi niniejszym Regulaminem.
2. Komitet także rozpatrywać będzie odwołania wnioskodawców od pierwotnej oceny Komitetu w trybie określonym w niniejszym Regulaminie.
3. W trakcie realizacji LSROR Komitet wraz z Biurem LGR monitorował będzie zaawansowanie realizacji poszczególnych operacji przyjętych do dofinansowania w ramach celów LSROR w formie oceny okresowej (*ex tempore*). Oceny tej Komitet wraz z Zarządem LGR dokonywać będzie na koniec każdego roku kalendarzowego w formie raportu.
4. Raport ten zawierał będzie:
  - 4.1. wykaz operacji zrealizowanych w danym roku kalendarzowym z krótkim opisem merytorycznymi informacją finansową o każdej operacji,
  - 4.2. opis bezpośrednich efektów wdrożonych operacji i porównanie ich z efektami zakładanymi w fazie tworzenia LSROR,
  - 4.3. analizę dotyczącą wpływu zrealizowanych przedsięwzięć na osiągnięcie celów zakładanych w Strategii,
  - 4.4. wnioski w formie rekomendacji dotyczące wprowadzenia zmian w LSROR zapewniające wyższą efektywność i skuteczność w realizacji celów zakładanych w Strategii.
5. Przedmiotowy raport, przedkładany będzie do akceptacji i podjęcia stosownych uchwał na corocznym WZCz Stowarzyszenia. Raport ten wraz z opinią opublikowany będzie na stronie internetowej LGR.
6. Po zakończeniu realizacji LSROR, Komitet wraz z Zarządem LGR dokona oceny powykonawczej (*ex post*), również w formie raportu, obejmującego cały okres realizacji Strategii. Zawartość merytoryczną raportu podano w pkt 5.
7. Zarówno w ocenie *ex tempore* jak i *ex post* kryteria oceny realizacji LSROR będą następujące:
  - 7.1. adekwatność celów Strategii,
  - 7.2. ich użyteczność,
  - 7.3. efektywność,
  - 7.4. skuteczność,
  - 7.5. oddziaływanie na środowisko,
  - 7.6. trwałość efektów.

## **Rozdział IV. Obowiązki i wynagrodzenia członków Komitetu**

### **§ 7.**

1. Członkowie Komitetu zobowiązani są do uczestnictwa w posiedzeniach Komitetu.
2. W przypadku braku możliwości wzięcia udziału w posiedzeniu Komitetu, członek przed terminem posiedzenia zawiadamia o tym Przewodniczącego a następnie w ciągu 7 dni doręcza Przewodniczącemu Komitetu pisemne usprawiedliwienie swojej nieobecności.
3. Za przyczyny usprawiedliwiające nieobecność członka w posiedzeniu Komitetu przyjmuje się:
  - a) chorobę albo konieczność opieki nad chorym potwierdzone stosownym zaświadczeniem lekarskim,
  - b) podróż służbową potwierdzoną poleceniem wyjazdu służbowego,
  - c) inne prawnie lub losowo uzasadnione przeszkody potwierdzone stosownymi dokumentami.

### **§ 8**

1. Za udział w posiedzeniach Komitetu, członkowi przysługuje wynagrodzenie.
2. Wysokość wynagrodzenia dla członków Komitetu w tym członków Prezydium ustala WZCz.
3. W przypadku gdy członek Komitetu opuścił posiedzenie przed jego zakończeniem, wynagrodzenie za udział w tym posiedzeniu obniżone zostanie o 50%.
4. Wynagrodzenie ustalone i obliczone na podstawie list obecności wypłaca się członkom Komitetu na koniec każdego m-ca kalendarzowego.

## **Rozdział V. Tryb zwoływania posiedzeń Komitetu**

### **§ 9.**

1. Posiedzenia Komitetu są zwoływane adekwatnie dla potrzeb wynikających z działalności LGR.
2. Posiedzenia Komitetu zwołuje Przewodniczący Komitetu na wniosek Kierownika Biura.
3. Członkowie Komitetu powinni być pisemnie zawiadamiani o miejscu, terminie i porządku posiedzenia najpóźniej 4dni przed terminem posiedzenia.
4. Wraz z zawiadomieniem o posiedzeniu Członkowie Komitetu powinni otrzymać porządek posiedzenia i dostęp do zapisu cyfrowego wniosków o dofinansowanie operacji.

## **Rozdział VI. Posiedzenia Komitetu**

### **§ 10.**

1. Posiedzenia Komitetu są jawne. Informacje o terminie, miejscu i porządku posiedzenia Zarząd podaje do publicznej wiadomości co najmniej na 7 dni przed posiedzeniem wykorzystując w tym celu stronę internetową LGR.
2. W posiedzeniach Komitetu może uczestniczyć Prezes Zarządu, pozostali członkowie Zarządu, pracownicy Biura LGR, zaproszone osoby trzecie w tym wnioskodawcy i eksperci.

### **§ 11.**

1. Posiedzenie Komitetu otwiera, prowadzi i zamyka Przewodniczący Komitetu a pod jego nieobecność, Z-ca Przewodniczącego.
2. Obsługę techniczną posiedzeń Komitetu zapewnia Biuro LGR.
3. Przed otwarciem posiedzenia członkowie Komitetu potwierdzają swoją obecność własnoręcznym podpisem na liście obecności. Listę obecności podpisać należy także po zamknięciu posiedzenia.
4. W uzasadnionych przypadkach, za zgodą Przewodniczącego członek Komitetu może opuścić posiedzenie. Fakt ten należy odnotować w protokole z zaznaczeniem w którym punkcie porządku posiedzenia, Komitet obradował w zmniejszonym składzie osobowym.
5. Prawomocność posiedzenia i podejmowanych przez Komitet decyzji wymaga obecności co najmniej połowy składu Komitetu.

### **§ 12.**

1. Po otwarciu posiedzenia, Przewodniczący Komitetu na podstawie listy obecności podaje liczbę obecnych członków Komitetu i stwierdza prawomocność (quorum) posiedzenia do podejmowania decyzji.
2. W razie braku quorum Przewodniczący zamyka posiedzenie wyznaczając nowy termin posiedzenia. Fakty te odnotowuje się w Protokole z posiedzenia.

### **§ 13.**

1. Po stwierdzeniu quorum, Przewodniczący przedstawia porządek posiedzenia i poddaje go pod głosowanie zebranych.
2. Członek Komitetu może przed przyjęciem porządku posiedzenia, zgłosić wniosek o zmianę porządku posiedzenia. Komitet w drodze głosowania nad zgłoszonym wnioskiem może go wprowadzić do porządku posiedzenia lub odrzucić.
3. Przewodniczący obrad prowadzi posiedzenie zgodnie z porządkiem przyjętym przez Komitet.
4. Porządek posiedzenia obejmuje, w szczególności:
  - a) ocenę zgodności z LSROR wniosków o dofinansowanie złożonych w ramach naboru organizowanego przez Zarząd,
  - b) rozpatrzenie złożonych wniosków w kolejności ich złożenia w Biurze LGR,
  - c) podjęcie decyzji w formie uchwał o wyborze wniosków o dofinansowanie bądź ich odrzuceniu,
  - d) wolne głosy, wnioski i zapytania członków Komitetu.

#### § 14.

1. Zadaniem prowadzącego obrady jest przestrzeganie porządku posiedzenia oraz prowadzenia dyskusji wg następujących zasad:
  - a) przedmiotem wystąpień mogą być tylko sprawy objęte porządkiem posiedzenia,
  - b) w dyskusji udział brać mogą członkowie Komitetu, członkowie Zarządu oraz osoby zaproszone do udziału w posiedzeniu,
  - c) prowadzący posiedzenie może ustalić limit czasu wystąpień,
  - d) prowadzący posiedzenie udziela głosu w kolejności zgłoszeń, powtórne zabranie głosu w tej samej sprawie może nastąpić po wyczerpaniu listy mówców,
  - e) po wyczerpaniu listy mówców – prowadzący posiedzenie, zamyka dyskusje nad danym punktem porządku obrad.
2. Po zamknięciu dyskusji – prowadzący posiedzenie, zarządza przystąpienie do głosowania. Przed przystąpieniem do głosowania zebrani mogą zabierać głos tylko w sprawach formalnych dotyczących sposobu lub porządku głosowania.

#### § 15.

1. Prowadzący posiedzenie Komitetu może udzielić głosu poza kolejnością zgłoszonych mówców, członkom Zarządu, *ad vocem* i w trybie sprostowania. Wystąpienie takie nie może przekraczać czasu 2 – ch minut.
2. Poza kolejnością udziela się głosu w sprawach formalnych a w szczególności:
  - 2.1. stwierdzenia quorum,
  - 2.2. sprawdzenia listy obecności,
  - 2.3. przerwania, odroczenia lub zamknięcia posiedzenia,
  - 2.4. zarządzenia przerwy,
  - 2.5. głosowania bez dyskusji,
  - 2.6. zamknięcia listy mówców,
  - 2.7. zamknięcia dyskusji,
  - 2.8. ograniczenia czasu wystąpień mówców,
  - 2.9. przeliczenia głosów.
3. Wniosek formalny powinien zawierać żądanie i zwięzłe uzasadnienie a wystąpienie w tej sprawie nie może być dłuższe niż 2 minuty.
4. Komitet podejmuje decyzje w sprawie wniosku formalnego bezzwłocznie po jego zgłoszeniu poprzez głosowanie. Przed przystąpieniem do głosowania Komitet może wysłuchać jednego wystąpienia przeciw przyjęciu danego wniosku.
5. Wnioski formalne, o których mowa w ust.2 pkt 2.1 i 2.2 nie poddaje się pod głosowanie.

#### § 16.

1. Wolne głosy, wnioski i zapytania mogą być formułowane ustnie na każdym posiedzeniu Komitetu a odpowiedzi na nie udzielane są bezpośrednio na danym posiedzeniu.
2. Czas formułowania zapytania nie może przekroczyć 3 minut.
3. Jeżeli udzielenie odpowiedzi na dane zapytanie nie będzie możliwe na danym posiedzeniu, udziela jej pisemnie wg właściwości Zarząd, Przewodniczący lub Biuro LGR w terminie 14 dni od daty zakończenia posiedzenia.

4. Po wyczerpaniu porządku obrad – Przewodniczący zamyka posiedzenie.

## **Rozdział VII. Ocena wniosków**

### **§ 17.**

1. Przed przystąpieniem do oceny każdego wniosku o dofinansowanie, Przewodniczący wzywa członków Komitetu obecnych na posiedzeniu do złożenia pisemnego oświadczenia o bezstronności poprzez wypełnienie formularza, którego wzór stanowi załącznik nr 1 do niniejszego Regulaminu. Członków Komitetu którzy nie wypełnią przedmiotowego „Oświadczenia”- Przewodniczący wyłącza z dyskusji, oceny formalnej i merytorycznej oraz udziału w głosowaniu nad Uchwałą dotyczącą wyboru przedłożonego do oceny wniosku.
2. Przed przystąpieniem do oceny – członkowie Komitetu wysłuchują syntetycznej informacji dotyczącej wniosku o dofinansowanie operacji w ramach LSROR przygotowanej przez zespół powołany przez Przewodniczącego Komitetu spośród członków Komitetu.
3. Po wystąpieniu przedstawiciela zespołu, o którym mowa w pkt 2, prowadzący posiedzenie zarządza dyskusję nad wnioskiem. Po wyczerpaniu listy mówców i zamknięciu dyskusji, prowadzący posiedzenie rozpoczyna procedurę oceny wniosków o dofinansowanie.
4. Kompletność wniosków poddawanych ocenie przez Komitet weryfikowana jest przez Biuro LGR.
5. Wybór wniosków o dofinansowanie do realizacji w ramach LSROR odbywa się poprzez ocenę zgodności operacji z celami LSROR oraz według lokalnych kryteriów wyboru przyjętych przez LGR i obejmuje dwa etapy:
  - 1) **Etap pierwszy** – ocena zgodności wniosku z celami LSROR. Oceny tej dokonuje poprzez wypełnienie „Karty oceny zgodności operacji z celami LSROR”. Wzór „Karty oceny zgodności operacji z celami LSROR” stanowi załącznik 2 do Regulaminu,
  - 2) **Etap drugi** – ocena punktowa operacji według kryteriów przypisanych do poszczególnych sektorów : społeczno – gospodarczego i publicznego. Wzór „Karty oceny zgodności operacji z Lokalnymi Kryteriami Wyboru- sektor społeczno-gospodarczy” stanowi załącznik 3 do Regulaminu. Wzór „Karty oceny zgodności operacji z Lokalnymi Kryteriami Wyboru - sektor publiczny” stanowi załącznik 4 do Regulaminu
6. Oceny dokonuje się poprzez wypełnienie kart oceny, które wydaje członkom Komitetu biorącym udział w ocenie Komisja skrutacyjna.
7. Ocena polega na wypełnieniu otrzymanej kart oceny przez:
  - a) wpisanie danych identyfikujących wnioskodawcę,
  - b) wpisanie tytułu operacji,
  - b) oznaczenie (zakreślenie kółkiem) punktów odpowiadających uwzględnionym elementom poszczególnych kryteriów oraz wpisanie w polu każdego kryterium : – ilości przyznanych punktów,  
- uzasadnienia przyznania innej ilości punktów niż rekomendowana przez zespół, o którym mowa w punkcie 2,
  - d) zsumowaniu przyznanych punktów i wpisaniu wyniku oceny merytorycznej w polu „Suma przyznanych punktów”,

- e) złożeniu czytelnego podpisu przez oceniającego (na każdej stronie karty oceny).
- Karty muszą być wypełniane piórem, długopisem lub cienkopisem.
8. Ocenę uznaje się za nieważną jeżeli:
    - na karcie brak podpisu oceniającego,
    - na karcie brak jest informacji umożliwiającej identyfikację ocenianej operacji (brak nazwiska/nazwy wnioskodawcy, i/lub tytułu operacji),
    - dane naniesiono ołówkiem.
  9. Po oddaniu wypełnionych „Kart” Komisja skrutacyjna sprawdza prawidłowość wyliczenia sumy punktów oraz sprawdza poprawność wypełnienia danych dot. ocenianego wniosku. W przypadku stwierdzenia nieprawidłowości lub braku danych – Komisja skrutacyjna wzywa członka Komitetu do usunięcia nieprawidłowości. Braki lub nieprawidłowości oceniający może uzupełnić poprzez czytelne wpisanie poprawek, stawiając przy każdej naniesionej poprawce swój podpis. Jeżeli w wyniku naniesionych poprawek Karta nadal zawiera błędy – ocenę tą uznaje się za nieważną.
  10. Komisja skrutacyjna po zebraniu wypełnionych prawidłowo „Kart” sumuje ilości punktów przyznanych przez oceniających i sumę tą dzieli przez ilość oddanych, ważnych ocen.
  10. Wynik oceny ogłasza Przewodniczący Komitetu.

#### § 17.<sup>a</sup>

1. Syntetyczne informacje dotyczące wniosków o dofinansowanie operacji ocenianych przez Komitet, w tym rekomendowane ilości punktów w poszczególnych kryteriach ocen, wraz z uzasadnieniem (oraz podobne informacje dotyczące ewentualnych odwołań od decyzji Komitetu dotyczących wyboru operacji) przygotowują Zespoły Komitetu.
2. Zespół Komitetu składa się z przewodniczącego Zespołu i trzech członków.
3. Przewodniczących Zespołów wybierają odrębnie członkowie Komitetu z obszaru poszczególnych gmin z uwzględnieniem zapewnienia sprawnego kierowania pracą zespołów (czterech członków Komitetu z obszaru każdej gminy wybiera z własnego grona jednego przewodniczącego Zespołu).
4. Tak wybrani przewodniczący Zespołów losują numery Zespołów od 1 do 4.
5. W kolejności wynikającej z wylosowanych numerów Zespołów, przewodniczący Zespołów losują pozostałych trzech członków każdego z Zespołów, przy czym system losowania zapewnia ukształtowanie wszystkich zespołów wg zasady parytetów obowiązujących dla Komitetu, tj.:
  - a) parytetu sektorowego (dwóch przedstawicieli sektora gospodarczego, jeden przedstawiciel sektora publicznego i jeden przedstawiciel sektora społecznego),
  - b) parytetu obszarowego (po jednym przedstawicielu z każdej z czterech gmin).
6. Zespoły ukształtowane w sposób określony w ust. 2-5 powołuje przewodniczący Komitetu na okres kadencji.

#### § 17.<sup>b</sup>

Przygotowanie i przedstawienie syntetycznej informacji o danym wniosku dotyczącym dofinansowania operacji przewodniczący Komitetu powierza Zespołowi wybranemu w drodze losowania w trybie zapewniającym:

- a) wyłączenie Zespołów, w których w wyniku oświadczeń o bezstronności i działań zapewniających bezstronność wyłączeniu podlega więcej niż jedna osoba lub przewodniczący Zespołu,
- b) przewodniczący Zespołu reprezentuje obszar gminy, z której obszarem jest związany wnioskodawca lub operacja,
- c) możliwie równomierne obciążenie poszczególnych zespołów pracą.

## **Rozdział VIII.**

### **Tryb rozpatrywania odwołań od decyzji Komitetu w sprawie wyboru wniosków do dofinansowania**

#### **§ 18.**

1. W terminie 3 dni roboczych liczonych od dnia podjęcia decyzji przez Komitet w sprawie oceny wniosku o dofinansowanie, Biuro LGR zobowiązane jest do pisemnego powiadomienia wnioskodawców o podjętej decyzji Komitetu informując, w szczególności o liczbie punktów uzyskanych przez wniosek i miejscu na liście wniosków zakwalifikowanych do dofinansowania bądź o możliwości złożenia pisemnego odwołania od decyzji Komitetu w terminie 7 dni od dnia otrzymania powiadomienia. Formularz odwołania od decyzji Komitetu stanowi załącznik nr 5.
2. Powiadomienie powinno także zawierać informacje, które z ocenionych wniosków mieszczą się w limicie środków finansowych przeznaczonych na dofinansowanie, których wysokość określona została w informacji Zarządu o naborze wniosków.

#### **§ 19.**

1. W przypadku wpłynięcia odwołań Przewodniczący Komitetu niezwłocznie, nie później niż w terminie 7 dni od daty wyznaczonej na składanie odwołań, zwołuje posiedzenie Komitetu w celu ich rozpatrzenia.
2. Rozpatrzenie odwołania polega na dokonaniu przez Komitet ponownej oceny merytorycznej z uwzględnieniem okoliczności podanych w odwołaniu. Procedura ponownej oceny formalnej i merytorycznej wniosku jest podobna jak w przypadku pierwszej oceny, z zastosowaniem następujących zasad wyłącznych dla procedury odwoławczej:
  - a) powtórnej oceny formalnej wniosku, o której mowa w § 17 ust. 4 pkt 4.1, dokonuje i podpisuje kartę powtórnej oceny formalnej wniosku Zespół Komitetu, któremu przewodniczący Komitetu powierzył przygotowanie i przedstawienie informacji o przyczynach i uzasadnieniu odwołania (dla potrzeb jego rozpatrzenia) oraz syntetycznej informacji o wniosku (dla potrzeb powtórnej oceny),
  - b) tryb losowania Zespołu dla potrzeb procedury odwoławczej, o którym mowa w § 17.<sup>b</sup> lit. a b i c musi ponadto wykluczać Zespół, który przygotowywał syntetyczną ocenę na etapie pierwotnej oceny wniosku.

- c/ w przypadku uzyskania mniejszej liczby punktów niż w wyniku oceny pierwotnej zachowany zostaje wynik oceny pierwotnej

## **§ 20.**

1. Jeżeli w wyniku rozpatrzenia odwołań zachodzi konieczność zmodyfikowania listy ocenionych wniosków, Przewodniczący Komitetu sporządza nową listę uwzględniającą te zmiany.
2. Decyzje Komitetu podjęte w trybie rozpatrzenia odwołań są ostateczne.
3. O decyzjach tych Biuro LGR niezwłocznie, nie później niż w terminie 3 dni roboczych informuje wnioskodawców, którzy złożyli odwołania.
4. Jeżeli w wyniku rozpatrzenia odwołań została sporządzona nowa lista ocenionych wniosków, Biuro LGR w terminie jak w pkt 3 przesyła informacje o nowym miejscu na liście wszystkim zainteresowanym wnioskodawcom.
5. Wnioski które nie uzyskały akceptacji Komitetu wpisywane są na odrębną listę.

## **Rozdział IX.**

### **Wybór wniosków do dofinansowania**

## **§ 21.**

1. Komitet podejmuje uchwały o wyborze operacji odrębnie dla każdego rodzaju operacji i sektora, zgodnie z informacją o naborze.
2. Każda uchwała zawiera listy operacji wybranych i niewybranych, sporządzone w sposób i zawierające dane określone w rozporządzeniu Ministra Rolnictwa i Rozwoju Wsi z 15 października 2009 roku w sprawie szczegółowych warunków (...)
3. Na liście operacji wybranych mogą się znaleźć operacje które w wyniku oceny punktowej uzyskały co najmniej 30% maksymalnej ilości punktów.

## **§ 22.**

W przypadku uzyskania przez dwie lub więcej operacji takiej samej ilości punktów – o miejscu na liście operacji wybranych decyduje wysokość wkładu własnego deklarowana przez wnioskodawców, zgodnie z zasadą: „im większy wkład własny – tym wyższe miejsce na liście”, a jeżeli wnioskodawcy deklarują identyczny wkład własny - elementem przesądzającym o miejscu na liście jest data i godzina złożenia wniosku w Biurze LGR,

## **Rozdział X.**

### **Dokumentacja z posiedzeń Komitetu**

## **§ 23.**

1. Z każdej oceny wniosku przeprowadzonej w trakcie posiedzeń Komitetu, Komisja skrutacyjna sporządza protokół w którym zawarte są informacje o przebiegu,

- formie i wyniku oceny. Karty oceny sporządzone podczas oceny stanowią załączniki do protokołu.
2. Protokół Komisji skrutacyjnej powinien zawierać w szczególności:
    - 2.1. skład osobowy Komisji,
    - 2.2. określenie przedmiotu oceny,
    - 2.3. określenie liczby uprawnionych do oceny członków Komitetu, liczbę osób biorących udział w procesie oceny, ilości oddanych ocen ważnych i nie ważnych,
    - 2.4. wynik oceny,
    - 2.5. podpisy członków Komisji skrutacyjnej
  3. Wyniki ocen przeprowadzanych w trakcie posiedzeń Komitetu odnotowuje się w protokole z posiedzenia Komitetu poprzez przywołanie odpowiadających tym ocenom protokołów Komisji skrutacyjnej.

#### § 24.

1. Uchwały Komitetu mają formę odrębnych dokumentów, z wyjątkiem Uchwał proceduralnych, które odnotowuje się w protokole z posiedzenia.
2. Podjęte Uchwały opatruje się datą i numerem kolejnym (na danym posiedzeniu Komitetu).
3. Uchwałę podpisuje Przewodniczący Komitetu lub Z-ca Przewodniczącego w zależności który z nich prowadził posiedzenie Komitetu na którym podjęto daną Uchwałę.
4. Podpisaną Uchwałę Komitetu, Biuro LGR bezzwłocznie przekazuje Zarządowi.

#### § 25.

1. Z posiedzeń Komitetu sporządza się protokół, który zawierać powinien następujące informacje:
  - 1.1. datę i miejsce odbycia posiedzenia,
  - 1.2. listę obecności członków Komitetu oraz listę obecności innych osób uczestniczących w posiedzeniu Komitetu
  - 1.1. porządek posiedzenia,
  - 1.2. opis przebiegu posiedzenia,,
  - 1.3. wyniki ocen i głosowań,
  - 1.4. treść uchwał podjętych przez Komitet,
  - 1.8. podpis prowadzącego posiedzenie (Przewodniczący lub Z-ca Przewodniczącego).
2. Integralną część protokołu stanowią: lista obecności członków Komitetu oraz lista obecności innych osób uczestniczących w posiedzeniu podjęte uchwały, syntetyczne informacje dotyczące poszczególnych wniosków o dofinansowanie, oświadczenia członków Komitetu dot. bezstronności, protokoły Komisji skrutacyjnej wraz z kartami ocen oraz inne dokumenty złożone na ręce prowadzącego posiedzenie w trakcie obrad Komitetu z zastrzeżeniem postanowień ust. 3.
3. Dokumenty dotyczące oceny wniosku i związane, uporządkowane chronologicznie tworzą wyodrębnione podzbiory (w zawieszkach zawierających wykazy dokumentów). Dokumenty zebrane w sposób jw., dotyczące jednego naboru, pogrupowane wg rodzajów operacji z podziałem na sektor publiczny oraz sektor gospodarczy i społeczny, uporządkowane wg kolejności złożenia wniosków two-

rzą wraz z protokołami z posiedzeń Komitetu wyodrębniony zbiór (w jednym lub kilku oznaczonych segregatorach zawierających odpowiednie wykazy zawartości).

### **§ 26.**

1. Protokół z posiedzenia Komitetu sporządza się w terminie 10 dni po odbyciu posiedzenia
2. Protokoły i dokumentacja z posiedzeń Komitetu jest gromadzona w sposób określony § 25 i przechowywana w Biurze LGR. Dokumentacja ta ma charakter jawny i jest udostępniana do wglądu wszystkim zainteresowanym.
3. Na stronie internetowej Stowarzyszenia publikowane są uchwały Komitetu stanowiące integralną część protokołu.

## **Rozdział XI. Dokumenty integralne z Regulaminem**

### **§ 27.**

Dokumenty integralne z Regulaminem, zatwierdzone przez WZCz wraz z Regulaminem:

- a) Załącznik 1 - wzór formularza „Oświadczenia o bezstronności członka Komitetu”
- b) Załącznik 2 - Wzór Karty oceny zgodności operacji z LSROR formalnej wniosku o dofinansowanie operacji w ramach LSROR realizowanej przez LGR Zalew Szczeciński
- c) Załącznik 3 - Wzór Karty oceny merytorycznej operacji w kategorii „sektor społeczno – gospodarczy”
- d) Załącznik 4 - Wzór Karty oceny merytorycznej operacji w kategorii „sektor publiczny”
- e) Załącznik 5 - Wzór formularza odwołania od decyzji Komitetu

## Załącznik 2. Wzór „Oświadczenia bezstronności” członków Komitetu

Załącznik nr 1 do Regulaminu Komitetu

### Oświadczenie członków Komitetu

Lokalnej Grupy Rybackiej Zalew Szczeciński o bezstronności w rozpatrywaniu wniosku o dofinansowanie operacji zatytułowanej .....,  
....., którego Wnioskodawcą jest..... złożonego do oceny na posiedzeniu Komitetu w dniu.....

Oświadczam, że nie zachodzą żadne / zachodzą określone w kol. 4 tabeli okoliczności prawne lub faktyczne, mogące budzić uzasadnione wątpliwości co do mojej bezstronności w ocenie wniosku o dofinansowanie ww. operacji, a w szczególności:

4. Nie ubiegam się o dofinansowanie tej operacji (nie jestem Wnioskodawcą);
5. Ubiegający się o dofinansowanie tej operacji (Wnioskodawca) nie jest:
  - a) moim małżonkiem,
  - b) moim krewnym lub powinowatym (do drugiego stopnia pokrewieństwa),
  - c) osobą związaną ze mną z tytułu przysposobienia, opieki lub kurateli,
  - d) osobą, której jestem pełnomocnikiem,
  - e) korporacyjną osobą prawną, której jestem członkiem;
6. Relacje określone w punkcie 2 lit. a, b, c nie łączą mnie z osobami - członkami organów władzy podmiotu (Wnioskodawcy) ubiegającego się o dofinansowanie tej operacji;
7. Nie pozostaję z ubiegającym się o dofinansowanie tej operacji (z Wnioskodawcą) w stosunku pracy, zlecenia ani w innego rodzaju zależnościach służbowych, handlowych lub finansowych;
8. Nie brałem udziału w opracowaniu operacji stanowiącej przedmiot rozpatrywanego wniosku lub w opracowaniu wniosku, w tym załączników oraz nie będę uczestniczył w jej realizacji;
9. Nie istnieją inne\*, nie wymienione wyżej okoliczności, które mogą budzić uzasadnione wątpliwości co do mojej bezstronności w ocenie rozpatrywanego wniosku o dofinansowanie.

Lp.	Imię i nazwisko członka Komitetu	Czy zachodzą okoliczności, o których mowa w punktach od 1 do 6 oświadczenia		Czytelny podpis osoby składającej oświadczenie
		Wpisać TAK lub NIE - zgodnie ze stanem prawnym i faktycznym	Gdy wpisano w kol. 3 TAK - wpisać odpowiednie nu- mery punktów od 1 do 6*	
1	2	3	4	5
1.				
2.				
3.				
4.				
5.				
6.				
7.				
8.				
9.				
10.				
11.				
12.				
13.				
14.				
15.				
16.				

\* w przypadku przywołania w kolumnie 4 okoliczności o których mowa w punkcie 6 oświadczenia (poprzez wpisanie cyfry 6) należy określić te okoliczności w dodatkowym oświadczeniu złożonym na ręce przewodniczącego Komitetu na tym samym posiedzeniu.

..... dnia .....  
(miejsowość) (data)

### **Załącznik 3. Wzór Karty oceny zgodności operacji z celami LSROR**

Załącznik nr 2 do Regulaminu Komitetu

VIDE NASTĘPNA STRONA

**KARTA OCENY ZGODNOŚCI OPERACJI Z CELAMI LSROR**

WNIOSKODAWCA:

TYTUŁ OPERACJI:

DATA ZŁOŻENIA / WPŁYWU WNIOSKU

NAZWA OPERACJI OKREŚLONA WE WNIOSKU

WARTOŚĆ CAŁKOWITA BRUTTO OPERACJI OKREŚLONA WE WNIOSKU

KWOTA DOFINANSOWANIA W RAMACH LSROR OKREŚLONA WE WNIOSKU

KOSZTY KWALIFIKOWALNE OPERACJI OKREŚLONE WE WNIOSKU

**1. CZY WNIOSEK ZOSTAŁ ZŁOŻONY W WYMAGANYM TERMINIE I MIEJSCU?**TAK NIE<sup>1)</sup> **2. CZY MIEJSCE REALIZACJI OPERACJI ZNAJDUJE SIĘ NA TERENIE GMIN STANOWIĄCYCH OBSZAR LGR?**TAK NIE<sup>1)</sup> 

ŚWINOUJŚCIE

MIĘDZYDRO-

JE

WOLIN

STEPNICA

**3. CZY OPERACJA JEST ZGODNA Z LSROR REALIZOWANĄ PRZEZ LGR ZALEW SZCZECIŃSKI?**TAK NIE<sup>1)</sup> **4. ZGODNOŚĆ OPERACJI Z LSROR POTWIERDZA NIŻEJ OKREŚLONA KLASYFIKACJA OPERACJI:**

ŚRODEK /RODZAJ OPERACJI:

CEL OGÓLNY:

CEL SZCZEGÓŁOWY:

OPERACJA (TYP):

**5. CZY WNIOSKODAWCA JEST PODMIOTEM KWALIFIKUJĄCYM SIĘ DO PRYZNANIA POMOCY?**

ZGODNIE Z ROZPORZĄDZENIEM MINISTRA ROLNICTWA I ROZWOJU WSI Z DNIA 15 PAŹDZIERNIKA 2009 ROKU W SPRAWIE SZCZEGÓŁOWYCH WARUNKÓW I TRYBU PRYZNANIA, (...) (DZ. U. NR 177, POZ. 1371 Z PÓŹN.ZM.)

TAK NIE<sup>1)</sup> **6. CZY KWOTA WNIOSKOWANEGO DOFINANSOWANIA OKREŚLONA WE WNIOSKU MIEŚCI SIĘ W LIMITACH OKREŚLONYCH ROZPORZĄDZENIEM?**

LIMIT NA OPERACJĘ:

TAK NIE<sup>2)</sup> 

LIMIT NA BENEFICJENTA

TAK NIE<sup>1)</sup> **7. CZY WNIOSEK ZOSTAŁ ZŁOŻONY NA WYMAGANYM FORMULARZU**TAK NIE<sup>2)</sup> **8. CZY FORMULARZ ZOSTAŁ WYPEŁNIONY ZGODNIE Z INSTRUKCJĄ:**TAK NIE<sup>2)</sup> **9. CZY WNIOSEK ZOSTAŁ PODPISANY PRZEZ OSOBĘ/OSOBY UPRAWNIONĄ/UPRAWNIONE:**TAK NIE<sup>2)</sup> **10. CZY WNIOSEK ZAWIERA WYMAGANE ZAŁĄCZNIKI ORAZ CZY ZAŁĄCZNIKI SĄ KOMPLETNE**TAK NIE<sup>2)</sup> **WYNIK OCENY<sup>3)</sup>** WNIOSEK PODLEGA ODRZUCENIU BEZ MOŻLIWOŚCI UZUPEŁNIENIA Z UWAGI NA NEGATYWNY WYNIK OCENY W PUNKTACH: WNIOSEK WYMAGA UZUPEŁNIENIA W NIŻEJ OKREŚLONYM ZAKRESIE Z UWAGI NA NEGATYWNY WYNIK OCENY W PUNKTACH : WNIOSEK UZYSKAŁ POZYTYWNAŃ OCENĘ POD WZGLĘDEM FORMALNYM I KWALIFIKUJE SIĘ DO DALSZEJ OCENY ZGODNOŚCI OPERACJI Z LOKALNYMI KRYTERIAMI OCENY

DATA I CZYTELNY PODPIS CZŁONKA KOMITETU

1) POWODUJĘ ODRZUCENIE WNIOSKU BEZ MOŻLIWOŚCI UZUPEŁNIENIA

2) POWODUJĘ KONIECZNOŚĆ WEZWANIA WNIOSKODAWCY W FORMIE PISEMNEJ DO UZUPEŁNIENIA WNIOSKU W OKREŚLONYM ZAKRESIE I TERMINIE

3) ZAŃNACZYĆ ODPOWIEDNIE POLE

**Załącznik 4. Wzór Karty oceny zgodności operacji z Lokalnymi Kryteriami Oceny sektor społeczno-gospodarczy**

Załącznik nr 3  
do Regulaminu Komitetu

VIDE NASTĘPNA STRONA

**KARTA OCENY ZGODNOŚCI OPERACJI Z LOKALNYMI KRYTERIAMI OCENY**

SEKTOR GOSPODARCZY I  
SPOŁECZNY

WNIOSKODAWCA:

TYTUŁ OPERACJI:

1. WNIOSKOWANE DOFINANSOWANIE WYNOŚI:	
DO 40% KOSZTÓW KWALIFIKOWALNYCH PROJEKTU	6 PKT <input type="checkbox"/>
OD 41% DO 45% KOSZTÓW KWALIFIKOWALNYCH PROJEKTU	5 PKT <input type="checkbox"/>
OD 46% DO 50% KOSZTÓW KWALIFIKOWALNYCH PROJEKTU	4 PKT <input type="checkbox"/>
OD 51% DO 55% KOSZTÓW KWALIFIKOWALNYCH PROJEKTU	3 PKT <input type="checkbox"/>
OD 56% DO 60% KOSZTÓW KWALIFIKOWALNYCH PROJEKTU	1 PKT <input type="checkbox"/>
POWYŻEJ 60% KOSZTÓW KWALIFIKOWALNYCH PROJEKTU	0 PKT <input type="checkbox"/>
<b>1. PRZYZNANA LICZBA PUNKTÓW:</b>	MAX 6 PKT <input type="text"/>

2. WARTOŚĆ WNIOSKOWANEGO DOFINANSOWANIA WYNOŚI:	
DO 20 TYS. PLN	12 PKT <input type="checkbox"/>
OD 21 DO 40 TYS. PLN	10 PKT <input type="checkbox"/>
OD 41 TYS. DO 70 TYS. PLN	8 PKT <input type="checkbox"/>
OD 71 TYS. DO 100 TYS. PLN	7 PKT <input type="checkbox"/>
OD 101 TYS. DO 130 TYS. PLN	6 PKT <input type="checkbox"/>
OD 131 TYS. DO 160 TYS. PLN	5 PKT <input type="checkbox"/>
OD 161 TYS. DO 200 TYS. PLN	4 PKT <input type="checkbox"/>
OD 201 TYS. DO 250 TYS. PLN	2 PKT <input type="checkbox"/>
POWYŻEJ 250 TYS. PLN	0 PKT <input type="checkbox"/>
<b>2. PRZYZNANA LICZBA PUNKTÓW:</b>	MAX 12 PKT <input type="text"/>

3. WNIOSKODAWCA	
PRZEDSTAWIŁ DOKUMENTY POTWIERDZAJĄCE SPEŁNIANIE PRZEZ NIEGO W DNIU SKŁADANIA WNIOSKU WARUNKÓW, O KTÓRYCH MOWA W §2 UST. 1 ROZPORZĄDZENIA <sup>1,2</sup>	5 PKT <input type="checkbox"/>
PO DNIU 1.01.2009 ROKU WYCOFAŁ Z EKSPLOATACJI STATEK RYBAC-KI LUB ZAPRZESTAŁ WYKONYWANIA ZAWODU RYBAKA <sup>2</sup>	2 PKT <input type="checkbox"/>
<b>3. PRZYZNANA LICZBA PUNKTÓW:</b>	MAX 7 PKT <input type="text"/>

4. WPŁYW OPERACJI NA POPRAWĘ STANU ŚRODOWISKA NATURALNEGO	
DUŻY	3 PKT <input type="checkbox"/>
NIEWIELKI	1 PKT <input type="checkbox"/>
NEUTRALNY	0 PKT <input type="checkbox"/>
<b>UZASADNIENIE</b>	
W	

6. LICZBA WNIOSKÓW TEGO SAMEGO WNIOSKODAWCY, KTÓRE WCZEŚNIEJ ZOSTAŁY WYBRANE DO DOFINANSOWANIA <sup>3</sup>	
BRAK	2 PKT <input type="checkbox"/>
PRZYNAJMNIEJ JEDEN WNIOSZEK	0 PKT <input type="checkbox"/>
<b>6. PRZYZNANA LICZBA PUNKTÓW:</b>	MAX 2 PKT <input type="text"/>

7. CHARAKTER OPERACJI		
POPRAWIA ATRAKCYJNOŚĆ TURYSTYCZNĄ OBSZARU		
0 PKT <input type="checkbox"/>	1 PKT <input type="checkbox"/>	2 PKT <input type="checkbox"/>
JEST INNOWACYJNA NA OBSZARZE LGR <sup>4</sup>		
0 PKT <input type="checkbox"/>	1 PKT <input type="checkbox"/>	2 PKT <input type="checkbox"/>
WZMACNIA AKTYWNOŚĆ GOSPODARCZĄ OBSZARU LSROR		
0 PKT <input type="checkbox"/>	1 PKT <input type="checkbox"/>	2 PKT <input type="checkbox"/>
POPRAWIA JAKOŚĆ USŁUG NA OBSZARZE LSROR		
0 PKT <input type="checkbox"/>	1 PKT <input type="checkbox"/>	2 PKT <input type="checkbox"/>

UZASADNIENIE	
W	
<b>7. PRZYZNANA LICZBA PUNKTÓW:</b>	MAX 8 PKT <input type="text"/>

8. MIEJSCE REALIZACJI OPERACJI	
MIEJSCOWOŚĆ DO 500 MIESZKAŃCÓW <sup>5</sup>	1 PKT <input type="checkbox"/>
MIEJSCOWOŚĆ POWYŻEJ 500 MIESZKAŃCÓW	0 PKT <input type="checkbox"/>
<b>8. PRZYZNANA LICZBA PUNKTÓW:</b>	MAX 1 PKT <input type="text"/>

9. ODDZIAŁYWANIE CZASOWE OPERACJI:	
SKUTEK SEZONOWY	0 PKT <input type="checkbox"/>
SKUTEK CAŁOROCZNY	3 PKT <input type="checkbox"/>
<b>UZASADNIENIE</b>	
W	
<b>9. PRZYZNANA LICZBA PUNKTÓW:</b>	MAX 3 PKT <input type="text"/>

4. PRZYZNANA LICZBA PUNKTÓW: <span style="float: right;">MAX 3 PKT</span>		<input type="text"/>
5. POWSTANIE NOWYCH MIEJSC PRACY		
NIE POWSTANĄ	0 PKT	<input type="checkbox"/>
POWSTANIE 1 MIEJSCA	1 PKT	<input type="checkbox"/>
POWSTANĄ 2 MIEJSCA	2 PKT	<input type="checkbox"/>
POWSTANĄ 3 MIEJSCA	3 PKT	<input type="checkbox"/>
POWSTANIE WIĘCEJ NIŻ 3 MIEJSCA	4 PKT	<input type="checkbox"/>
5. PRZYZNANA LICZBA PUNKTÓW: <span style="float: right;">MAX 4 PKT</span>		<input type="text"/>

10. KOMPLETNOŚĆ WNIOSKU O DOFINANSOWANIE	
WNIOSZEK KOMPLETNY LUB NIEKOMPLETNY W NIEISTOTNYM ZAKRESIE	6 PKT <input type="checkbox"/>
WNIOSZEK NIEKOMPLETNY W ZNACZĄCYM ZAKRESIE <sup>6</sup>	0 PKT <input type="checkbox"/>
UZASADNIENIE	
W	
10. PRZYZNANA LICZBA PUNKTÓW: <span style="float: right;">MAX 6 PKT</span>	
<input type="text"/>	
SUMA PRZYZNANYCH PUNKTÓW W POZ. OD 1 DO 10:	
<input type="text"/>	
DATA I CZYTELNY PODPIS CZŁONKA KOMITETU	

1) Rozporządzenie Ministra Rolnictwa i Rozwoju Wsi z dnia 29 września 2009 roku w sprawie szczegółowych warunków, jakim powinna odpowiadać lokalna strategia rozwoju obszarów rybackich, kryteriów wyboru lokalnej grupy rybackiej do realizacji tej strategii oraz wymagań, jakim powinna odpowiadać umowa dotycząca warunków i sposobu realizacji tej strategii w ramach programu operacyjnego „Zrównoważony rozwój sektora rybołówstwa i nadbrzeżnych obszarów rybackich 2007-2013 (Dz.U. nr 162, poz. 1292 oraz z 2010 r. nr 36 poz. 200)”.

2) Należy przedstawić dokumenty potwierdzające spełnienie kryterium oceny w formie załączników do wniosku o dofinansowanie w sposób określony w instrukcji wypełniania wniosku o dofinansowanie.

3) tzn. wniosek, który decyzją komitetu znalazł się na jakiegokolwiek liście projektów wybranych w ramach limitu środków na nabór wniosków przeprowadzony przez LGR „Zalew Szczeciński”

4) Przez innowacyjność należy rozumieć zespół cech określonego przedsięwzięcia, które powstaje w oparciu o nowy pomysł (inwencję), stanowiącego, co do formy i zawartości merytorycznej, nowość na danym obszarze i/lub środowisku. Wymiar innowacyjności powinien przejawiać się w co najmniej jednym z wymiarów: uczestnika projektu, sposobu rozwiązania problemu lub formy wsparcia.

5) wg stanu na dzień 31.12.2010 roku (zameldowani na stałe i czasowo wg GUS), dotyczy sołectw i miasteczek

6)nie zawiera, jeśli wymaga tego specyfika operacji :

- business planu, lub
- kosztorysu budowlanego podpisanego przez osobę posiadającą uprawnienia budowlane, lub
- pozwolenia na budowę lub zgłoszenia robót budowlanych, lub
- przynajmniej jednej oferty od dostawcy maszyn lub urządzeń, które mają być przedmiotem zakupu, lub
- aktualnej wyceny maszyn lub urządzeń, które mają być przedmiotem zakupu, dokonanej przez osobę do tego uprawnioną, lub
- tytułu prawnego do nieruchomości, zapewniającego co najmniej 5-letni okres trwałości projektu ( lub promesy uzyskania takiego tytułu w ciągu 2 miesięcy od daty złożenia wniosku),

UWAGA: Rubrykę „uzasadnienie” należy wypełnić tylko w przypadku przyznania innej liczby punktów niż rekomendowana przez zespół oceniający

**Załącznik 5. Wzór Karty oceny zgodności operacji z Lokalnymi Kryteriami Oceny sektor publiczny**

Załącznik nr 4  
do Regulaminu Komitetu

VIDE NASTĘPNA STRONA

**KARTA OCENY ZGODNOŚCI OPERACJI Z LOKALNYMI KRYTERIAMI OCENY****SEKTOR  
PUBLICZNY**

WNIOSKODAWCA:

TYTUŁ OPERACJI:

<b>1. WNIOSKOWANE DOFINANSOWANIE WYNOŚI:</b>		
DO 40% KOSZTÓW KWALIFIKOWALNYCH PROJEKTU	<input type="checkbox"/>	6 PKT
OD 41% DO 50% KOSZTÓW KWALIFIKOWALNYCH PROJEKTU	<input type="checkbox"/>	4 PKT
OD 51% DO 60% KOSZTÓW KWALIFIKOWALNYCH PROJEKTU	<input type="checkbox"/>	2 PKT
OD 61% DO 70% KOSZTÓW KWALIFIKOWALNYCH PROJEKTU	<input type="checkbox"/>	1 PKT
POWYŻEJ 70% KOSZTÓW KWALIFIKOWALNYCH PROJEKTU	<input type="checkbox"/>	0 PKT
<b>1. PRZYZNANA LICZBA PUNKTÓW:</b>	MAX 6 PKT	<input type="text"/>
<b>2. WPŁYW OPERACJI NA POPRAWĘ STANU ŚRODOWISKA NATURALNEGO</b>		
DUŻY	<input type="checkbox"/>	3 PKT
NIEWIELKI	<input type="checkbox"/>	1 PKT
NEUTRALNY	<input type="checkbox"/>	0 PKT
<b>UZASADNIENIE</b>		
W		
<b>2. PRZYZNANA LICZBA PUNKTÓW:</b>	MAX 3 PKT	<input type="text"/>
<b>3. CHARAKTER OPERACJI</b>		
EDUKACYJNY LUB KULTURALNY		
0 PKT <input type="checkbox"/>	1 PKT <input type="checkbox"/>	2 PKT <input type="checkbox"/>
3 PKT <input type="checkbox"/>	4 PKT <input type="checkbox"/>	5 PKT <input type="checkbox"/>
POPRAWIA ATRAKCYJNOŚĆ TURYSTYCZNĄ OBSZARU		
0 PKT <input type="checkbox"/>	1 PKT <input type="checkbox"/>	2 PKT <input type="checkbox"/>
3 PKT <input type="checkbox"/>	4 PKT <input type="checkbox"/>	5 PKT <input type="checkbox"/>
WZMACNIA ATRAKCYJNOŚĆ GOSPODARCZĄ OBSZARU		
0 PKT <input type="checkbox"/>	1 PKT <input type="checkbox"/>	2 PKT <input type="checkbox"/>
3 PKT <input type="checkbox"/>	4 PKT <input type="checkbox"/>	5 PKT <input type="checkbox"/>
<b>3. PRZYZNANA LICZBA PUNKTÓW:</b>	MAX 15 PKT	<input type="text"/>
<b>4. ODDZIAŁYWANIE CZASOWE OPERACJI</b>		
SKUTEK SEZONOWY	<input type="checkbox"/>	0 PKT
SKUTEK CAŁOROCZNY	<input type="checkbox"/>	3 PKT
<b>UZASADNIENIE</b>		
W		
<b>4. PRZYZNANA LICZBA PUNKTÓW:</b>	MAX 3 PKT	<input type="text"/>
<b>5. KOMPLETNOŚĆ WNIOSKU O DOFINANSOWANIE</b>		
WNIOSEK KOMPLETNY LUB NIEKOMPLETNY W NIEISTOTNYM ZAKRESIE	<input type="checkbox"/>	3 PKT
WNIOSEK NIEKOMPLETNY W ZNACZĄCYM ZAKRESIE <sup>1</sup>	<input type="checkbox"/>	0 PKT
<b>UZASADNIENIE</b>		

<b>5. PRYZYGNANA LICZBA PUNKTÓW:</b>	MAX 3 PKT
<b>SUMA PRYZYGNANYCH PUNKTÓW W POZ. OD 1 DO 5</b>	

DATA I CZYTELNY PODPIS CZŁONKA KOMITETU

1)nie zawiera, jeśli wymaga tego specyfika operacji :

- business planu, lub
- kosztorysu budowlanego podpisanego przez osobę posiadającą uprawnienia budowlane, lub
- pozwolenia na budowę lub zgłoszenia robót budowlanych, lub
- przynajmniej jednej oferty od dostawcy maszyn lub urządzeń, które mają być przedmiotem zakupu, lub
- aktualnej wyceny maszyn lub urządzeń, które mają być przedmiotem zakupu, dokonanej przez osobę do tego uprawnioną, lub
- tytułu prawnego do nieruchomości, zapewniającego co najmniej 5-letni okres trwałości projektu ( lub promesy uzyskania takiego tytułu w ciągu 2 miesięcy od daty złożenia wniosku),

UWAGA: Rubrykę „uzasadnienie” należy wypełnić tylko w przypadku przyznania innej liczby punktów niż rekomendowana przez zespół oceniający

**Załącznik 4. Wzór Odwołania od decyzji Komitetu**

Załącznik nr 5  
do Regulaminu Komitetu

**FORMULARZ ODWOŁANIA OD DECYZJI KOMITETU**

wniosku o dofinansowanie operacji w ramach LSROR realizowanej przez  
Lokalną Grupę Rybacką Zalew Szczeciński z siedzibą w Świnoujściu

.....  
Miejscowość, data

.....  
*Imię i nazwisko wnioskodawcy*

.....  
*adres zamieszkania*

**ODWOŁANIE**  
**od decyzji Komitetu Lokalnej Grupy Rybackiej Zalew Szczeciński**

Numer wniosku.....

Numer uchwały Komitetu .....

Data złożenia odwołania .....

.....  
*Imię i nazwisko przyjmującego odwołanie*

Nazwa/tytuł wnioskowanej operacji:

Odwołanie dotyczy:

1. Oceny zgodności operacji z celami LSROR

TAK  NIE

2. Oceny zgodności operacji z Lokalnymi Kryteriami Oceny

TAK  NIE

Przedmiot odwołania, wnioski i uzasadnienie:

.....  
Podpis składającego odwołanie



**Załącznik 5. Kopia pisma RZWG Szczecin adresowane do Urzędu Gminy Wolin**



**REGIONALNY ZARZĄD GOSPODARKI WODNEJ  
W SZCZECINIE**

UL. TAMA POMORZAŃSKA 13A 70-030 SZCZECIN

SEKRETARIAT: 091 - 44 -11-200  
Fax: 091 - 44 -11-300  
Inf. nawigacyjna: 091 - 44 -11-301

e-mail: sekretariat@rzgw.szczecin.pl  
www.rzgw.szczecin.pl  
www.bip.rzgw.szczecin.pl

NIP 852-22-59-310  
REGON 811932724

ZI-5032-37/09/kl

Szczecin, dnia 22.09.2009 r.

**Burmistrz Wolina  
ul. Zamkowa 23  
72-510 Wolin**

Dotyczy: Udostępnienia danych z katastru wodnego na potrzeby opracowania Lokalnej Strategii Rozwoju Obszarów Rybackich (LSROR).

W związku z dokonaniem przez Państwa zapłaty za udostępnienie danych z katastru wodnego Regionu Wodnego Dolnej Odry i Przymorza Zachodniego i Regionu Wodnego Ücker przesyłamy przygotowane dla Państwa informacje.

Nawiązując do pisma naszego Zarządu z dnia 17 września 2009 r. znak ZI-5032-37/09/kl, wyjaśnienia niektórych zagadnień opisanych w przedmiotowej tabeli przedstawiają się następująco:

Zgodnie z art. 12 ust. 1 oraz 15 ust. 1 ustawy z dnia 18 kwietnia 1985 r. (tekst jedn. Dz. U. z 1999 r. Nr 66 poz. 750 - z późn. zm.) o rybactwie śródlądowym, publiczne śródlądowe wody powierzchniowe płynące dzieli się na obwody rybackie, które Dyrektor regionalnego zarządu gospodarki wodnej ustanawia i znosi w drodze rozporządzenia.

Obecnie Dyrektor Regionalnego Zarządu Gospodarki Wodnej w Szczecinie w Regionie Wodnym Dolnej Odry i Przymorza Zachodniego ustanowił obwody rybackie Rozporządzeniem Nr 7/2006 z dnia 13 grudnia 2006 r. w sprawie ustanowienia obwodów rybackich (Dz. Urz. Woj. Zachodniopomorskiego, nr 121, poz. 2528) oraz Rozporządzeniem Nr 5/2008 z dnia 10 grudnia 2008 r. zmieniającym rozporządzenie w sprawie ustanowienia obwodów rybackich (Dz. Urz. Woj. Zachodniopomorskiego, nr 108, poz. 2603).

W naszym Zarządzie posiadamy dwa rodzaje umów dotyczących rybactwa śródlądowego. Są to umowy dzierżawy prawa rybackiego użytkownika jezior, przejęte od Agencji Nieruchomości

Rolnych oraz umowy ustanowienia użytkowania na obwodzie rybackim zawierane przez Dyrektora naszego Zarządu.

W pierwszym przypadku umowy zawarte pomiędzy ANR a użytkownikami rybackimi dotyczą tylko jezior (które są składnikami obwodów rybackich) gdyż tylko do nich ANR - y miały do dnia 31 grudnia 2005 r. uprawnienia właścicielskie, a pozostałe składniki obwodu (cicki) pozostają w gestii RZGW w Szczecinie, do czasu zakończenia tych umów i oddania do użytkowania, w drodze konkursu ofert, całego obwodu rybackiego.

W przypadku umów ustanowienia użytkowania na obwodzie rybackim zawieranych przez Dyrektora naszego Zarządu – umowy te dotyczą całych obwodów rybackich.

W tabeli widnieją również obwody rybackie (poz. 3 i 4), w których nie ma uprawnionych do rybactwa. Dyrektor naszego Zarządu ogłasza co pewien czas konkursy ofert na przedmiotowe obwody rybackie, jednakże nie ma na nie zainteresowania. Do czasu więc oddania w użytkowanie pozostają one w gestii Dyrektora RZGW w Szczecinie.

Z poważaniem

Z-ca DYREKTORA

mgr inż. Teresa Blaszczyk

Załączniki:

Wykaz obwodów rybackich

Otrzymują:

1. Adresat Burmistrz Wolina, ul. Zamkowa 23, 72-510 Wolin
2. a/a

Dane dotyczące uprawnień do rybactwa na wodach znajdujących się na terenie gminy Wejher

Załącznik do planu z dnia 05.09.2009 znak: ZJ-6032-37/09/09

LP	Nazwa obrotu rybackiego	Opis obrotu	Składniki obrotu rybackiego znajdujący się w granicach Wód	Nazwa obrębu i nr działki	Powierzchnia jeziora (wg MHP)	Dotychczasowy użytkownik	Dane kontaktowe	Rodzaj umowy	Okres trwania umowy
1	Obwód rybactwa kanał Głębocznik - nr 1	II.5.1	opisuje kanał Szaszkowskiego	-	-	Obwód Rybacki Związek Wędkarski w Szczecinie	Ul. Mickiewicza 3, 70-383 Szczecin tel. 09143-47-625	Umowa użytkownika	10.09.2007 - 10.09.2007
2	Obwód rybactwa jeziora Kołczyno na zlewie Struga Laweńska - nr 1	II.7.1	Jezioro Kołczyno Jezioro Kołczyno Jezioro Żółtawy (Złotawskie)	Kołczyno 800 Kołczyno 801 Złotawa 1071	442,2 ha 40,4 ha 35,0 ha	Dotychczasowy użytkownik Dotychczasowy użytkownik jest Dyrektorem NRCZOW Szczecin do czasu wygaśnięcia umowy z Panstwem Czarna i oddział w użytkownika całego obrotu rybackiego	Ul. Wolności 28 A, 70-420 Dziwnów 097081-28173 Zasada 23, 72-514 Kołczyno 0204 409 571	Umowa odczynowa	18.11.1998 - 18.11.2010
3	Obwód rybactwa kanał Molekuczki - nr 1	II.7.2	Kanał Molekuczki Kanał Darżewo Kanał Płocin Kanał Molekuczka - Łąka Kanał Sierosław Kanał Zalesin 'D'	-	-	Uprawnionym do rybactwa jest Dyrektor NRCZOW Szczecin do czasu oddania (w drodze konkursu ofert) w użytkownika obrotu rybackiego	-	-	-
4	Obwód rybactwa kanał Słon - nr 1	II.8.1	grana Kuzniewa Kanał Kozłowski	-	-	Uprawnionym do rybactwa jest Dyrektor NRCZOW Szczecin do czasu oddania (w drodze konkursu ofert) w użytkownika obrotu rybackiego	-	-	-
5	Obwód rybactwa kanał Włodziszka - nr 1	II.8.1	wody odpływają zalew Włodziszka zalew Głębocznik (Dopływ spod Dąbrówki)	-	-	Obwód Rybacki Związek Wędkarski w Szczecinie	Ul. Mickiewicza 3, 70-383 Szczecin tel. 09143-47-625	Umowa użytkownika	02.01.2006 - 02.01.2038
6	Obwód rybactwa jeziora Osłowo (Mierzejki) na zlewie Gązdnica - nr 1	II.9.4	Jezioro Osłowo (Mierzejki) Jezioro Pysak Dopływ spod Palkowa	Mierzejki 98 Pysak Wólka 2062	261,9 ha 54,8 ha	Dotychczasowy użytkownik Uprawnionym do rybactwa jest Dyrektor NRCZOW Szczecin do czasu wygaśnięcia umowy z Panstwem Czarna i oddział w użytkownika całego obrotu rybackiego	ul. Wolności 28 A, 70-420 Dziwnów 097081-28173 Zasada 23, 72-514 Kołczyno 0204 409 571	Umowa odczynowa	18.11.1998 - 18.11.2010
7	Obwód rybactwa jeziora Proklamowickie (Proklamowickie) na zlewie Struga Proklamowicka (Struga Struga) - nr 1	II.5.5	opisuje część Struga Proklamowickiego (Wielki Struga)	-	-	Uprawnionym do rybactwa jest Dyrektor NRCZOW Szczecin do czasu wygaśnięcia umowy z Panstwem Czarna i oddział w użytkownika całego obrotu rybackiego	-	-	-

Mapa Fontańskiego Związku Wędkarskiego w Szczecinie

Wydział Rybactwa i Gospodarki Wodnej

ul. Wolności 28 A, 70-420 Dziwnów

tel. 09143-47-625

**Załącznik 6. Kopia pisma RZGW Szczecin adresowane do Urzędu Gminy Stepnica**



**REGIONALNY ZARZĄD GOSPODARKI WODNEJ  
W SZCZECINIE**

UL. TAMA POMORZAŃSKA 13A 70-030 SZCZECIN

SEKRETARIAT: 091 - 44 -11-200  
Fax: 091 - 44 -11-300  
Inf. nawigacyjna: 091 - 44 -11-301

e-mail: sekretariat@rzgw.szczecin.pl  
www.rzgw.szczecin.pl  
www.bip.rzgw.szczecin.pl

NIP 852-22-59-310  
REGON 811932724

ZI-5032-38/09/ki

Szczecin, dnia 05.10.2009 r.

**Urząd Gminy Stepnica  
ul. Kościuszki 4  
72-112 Stepnica**

Dotyczy: Udostępnienia danych z katastru wodnego na potrzeby opracowania Lokalnej Strategii Rozwoju Obszarów Rybackich.

W związku z dokonaniem przez Państwa zapłaty za udostępnienie danych z katastru wodnego Regionu Wodnego Dolnej Odry i Przymorza Zachodniego i Regionu Wodnego Úcker przesyłamy przygotowane dla Państwa informacje.

Poniżej udzielamy dodatkowych wyjaśnień dotyczących danych zawartych w załączniku nr 2 – wykaz obwodów rybackich.

Zgodnie z art. 12 ust. 1 oraz 15 ust. 1 ustawy z dnia 18 kwietnia 1985 r. (tekst jedn. Dz. U. z 1999 r. Nr 66 poz. 750 - z późn. zm.) o rybactwie śródlądowym, publiczne śródlądowe wody powierzchniowe płynące dzieli się na obwody rybackie, które Dyrektor regionalnego zarządu gospodarki wodnej ustanawia i znosi w drodze rozporządzenia.

Obecnie Dyrektor Regionalnego Zarządu Gospodarki Wodnej w Szczecinie w Regionie Wodnym Dolnej Odry i Przymorza Zachodniego ustanowił obwody rybackie Rozporządzeniem Nr 7/2006 z dnia 13 grudnia 2006 r. w sprawie ustanowienia obwodów rybackich (Dz. Urz. Woj. Zachodniopomorskiego, nr 121, poz. 2528) oraz Rozporządzeniem Nr 5/2008 z dnia 10 grudnia 2008 r. zmieniającym rozporządzenie w sprawie ustanowienia obwodów rybackich (Dz. Urz. Woj. Zachodniopomorskiego, nr 108, poz. 2603).

W naszym Zarządzie posiadamy dwa rodzaje umów dotyczących rybactwa śródlądowego. Są to umowy dzierżawy prawa rybackiego użytkowania jezior, przejęte od Agencji Nieruchomości Rolnych oraz umowy ustanowienia użytkowania na obwodzie rybackim zawierane przez Dyrektora naszego Zarządu.

W pierwszym przypadku umowy zawarte pomiędzy ANR a użytkownikami rybackimi dotyczą tylko jezior (które są składnikami obwodów rybackich) gdyż tylko do nich ANR - y miały do dnia 31 grudnia 2005 r. uprawnienia właścicielskie, a pozostałe składniki obwodu (cieki) pozostają w gestii RZGW w Szczecinie, do czasu zakończenia tych umów i oddania do użytkowania, w drodze konkursu ofert, całego obwodu rybackiego.

W przypadku umów ustanowienia użytkowania na obwodzie rybackim zawieranych przez Dyrektora naszego Zarządu – umowy te dotyczą całych obwodów rybackich.

W tabeli widnieje również obwód rybacki (poz. 2), w którym nie ma uprawnionego do rybactwa. Dyrektor naszego Zarządu ponawia ogłoszenie konkursu ofert na przedmiotowy obwód rybacki, jednakże w chwili obecnej nie cieszy się on zainteresowaniem. Do czasu oddania w użytkowanie pozostaje on w gestii Dyrektora RZGW w Szczecinie.

Z-ca DYREKTORA  
mgr inż. Teresa Błaszczak

Załączniki:

1. Wykaz stawów rybnych
2. Wykaz obwodów rybackich

Otrzymują:

1. Adresat - Urząd Gminy Stepnica, ul. Kościuszki 4, 72-112 Stepnica
2. a/a

Wykaz stawów rybnych na terenie gminy Stepnica

Załącznik nr 1 do pisma znak ZI-5032-38/09/KI z dnia 05.10.2009

LP	CIEK Z KTORYM ZWIĄZANY JEST STAW	GMINA	MIEJSCOWOŚĆ	RODZAJ STAWÓW	STATUS STAWÓW	ILOŚĆ STAWÓW (BASENÓW)	POWIERZCHNIA STAWÓW (BASENÓW) [m <sup>2</sup> ]	OBJĘTOŚĆ STAWÓW (BASENÓW) [tys. m <sup>3</sup> ]	UŻYTKOWNIK		POZWOLENIE WODNOPRWE	DATA WYDANIA	DATA WAŻNOŚCI	UWAGI
									NAZWA	ADRES				
1	wysięki	Stepnica	Stepnica	karpiowe	planowany	1	1000	1,2	Patia Jan i Ewa	Stepnica	WOSR.KK6224-17/2005	30.09.2005	-	
2	wody opadowe i gruntowe	Stepnica	Stepniczka	inne	w budowie	1	990	1,485	Andrzej Wyganowski	Stepnica	WOSK.KK.6224-12/2006	08.09.2006	bez określenia	hodowla ryb ozdobnych

Przygotowała: Katarzyna Łoi

Dane dotyczące uprawnionych do rybactwa na wodach znajdujących się na terenie gminy Stepnica.

Załącznik nr 2 do pisma znak: ZI-5032-38/09/kl z dnia 25.10.2009 r.

Lp.	Nazwa obwodu rybackiego	Oznaczenie obwodu	Składnik obwodu rybackiego znajdujący się w gminie Stepnica	Dzierżawca/ Użytkownik	Dane teleadresowe	Rodzaj umowy	Czas trwania umowy
1	Obwód rybacki rzeki Krępa - nr 1	1.20.1.	Kanał Budzyński Kanał Krolewski (Dopływ z polderu Budzeńskiego) odcinek rzeki Krępa	Okręg Polskiego Związku Wędkarskiego w Szczecinie	Ul. Mickiewicza 3, 70-383 Szczecin tel. 091/43-47-625	Umowa użytkowania	06.04.2005 - 06.04.2020
2	Obwód rybacki Kanału Brylanty - nr 1	11.3.1.	Kanały polderu Stepnica III: Kanał Podleśny, Kanał Brylanty, Kanał łączna, Kanał Kłosowica - z wyłączeniem wód w granicach rezerwatu przyrody "Olszanek"	Uprawnionym do rybactwa jest Dyrektor RZGW Szczecin do czasu oddania (w drodze konkursu ofert) w użytkowanie obwodu rybackiego.			
3	Obwód rybacki rzeki Gowienica - nr 1	11.4.1.	odcinek rzeki Gowienica Kanał Miłowski (Stara Struga) ciek Swidnianka	Okręg Polskiego Związku Wędkarskiego w Szczecinie	Ul. Mickiewicza 3, 70-383 Szczecin tel. 091/43-47-625	Umowa użytkowania	14.03.2005 - 14.03.2020
4	Obwód rybacki Kanału Gąsierzńskiego - nr 1	11.5.1.	Kanał Gąsierzński, Kanał Piaskowy, Kanał Świętowski, Kanał Kopiccki, Kanał Zamowski, Kanał Czarnocński, Kanał Śmieć, Kanał Okrężny, Kanał łączny oraz odcinek Kanału Skoszewski	Okręg Polskiego Związku Wędkarskiego w Szczecinie	Ul. Mickiewicza 3, 70-383 Szczecin tel. 091/43-47-625	Umowa użytkowania	10.09.2007 - 10.09.2037
5	Obwód rybacki Jeziora Ostrowo (Mierzęcin) na rzece Grzybnica - nr 1	11.9.4.	odcinek rzeki Grzybnica	Uprawnionym do rybactwa jest Dyrektor RZGW Szczecin do czasu wygaśnięcia umowy dzierżawy prawa rybactwa użytkownika na Jezioro Ostrowo (Mierzęcin) i Jezioro Piaski i oddania w użytkowanie całego obwodu rybackiego.			

Sporządziła: Edyta Przybylska

**Załącznik 7. Połowy na Zalewie Szczecińskim i wodach przyległych w latach 1998-2004  
(w ujęciu ilościowym porównywalnym do roku bazowego 2004=100%) w kg**

GATUNEK	1998	%	1999	%	2000	%	2001	%	2002	%	2003	%	2004
SANDACZ	95 000	<b>149</b>	172 700	<b>271</b>	133 600	<b>210</b>	119 800	<b>188</b>	111 000	<b>174</b>	126 647	<b>199</b>	63 664
WĘGORZ	132 900	<b>384</b>	92 800	<b>268</b>	66 200	<b>191</b>	67 200	<b>194</b>	58 730	<b>170</b>	39 162	<b>113</b>	34 620
OKOŃ	874 400	<b>162</b>	718 100	<b>133</b>	445 700	<b>83</b>	622 300	<b>115</b>	580 000	<b>108</b>	547 285	<b>101</b>	539 414
LESZCZ	919 300	<b>109</b>	860 100	<b>102</b>	860 800	<b>102</b>	525 100	<b>62</b>	648 500	<b>77</b>	785 154	<b>93</b>	840 416
PŁOĆ	929 500	<b>78</b>	1 058 500	<b>89</b>	976 200	<b>82</b>	1 025 100	<b>86</b>	1 134 500	<b>95</b>	881 514	<b>74</b>	1 192 802
KRAP	36 800	<b>92</b>	46 300	<b>116</b>	53 000	<b>132</b>	64 300	<b>161</b>	70 100	<b>175</b>	23 241	<b>58</b>	40 040
ROZPIÓR	58 500	<b>390</b>	71 200	<b>474</b>	102 500	<b>683</b>	77 700	<b>518</b>	104 000	<b>693</b>	53 272	<b>355</b>	15 010
SZCZUPAK	10 900	<b>115</b>	11 900	<b>125</b>	10 700	<b>112</b>	8 400	<b>88</b>	6 900	<b>73</b>	7 577	<b>80</b>	9 512
SIEJA	500	<b>4</b>	4 500	<b>35</b>	6 400	<b>50</b>	13 600	<b>106</b>	4 900	<b>38</b>	17 382	<b>135</b>	12 877
SUM	2 000	<b>402</b>	1 200	<b>241</b>	b.d.		800	<b>161</b>	100	<b>20</b>	330	<b>66</b>	498
MIĘTUS	9 000	<b>115</b>	12 200	<b>155</b>	12 700	<b>162</b>	22 300	<b>284</b>	34 900	<b>444</b>	19 408	<b>247</b>	7 857
BOLEŃ	3 400	<b>65</b>	3 900	<b>74</b>	7 300	<b>139</b>	5 500	<b>105</b>	8 300	<b>158</b>	5 490	<b>104</b>	5 261
TROĆ [szt.]	1 534	<b>178</b>	1 767	<b>205</b>	1 800	<b>209</b>	1 400	<b>162</b>	1 067	<b>124</b>	1 900	<b>220</b>	862
ŁOSOŚ [szt.]	0	<b>0</b>	0	<b>0</b>	0	<b>0</b>	0	<b>0</b>	0	<b>0</b>	0	<b>0</b>	39
LIN	1 350	<b>119</b>	b.d.		600	<b>53</b>	b.d.		200	<b>18</b>	1 152	<b>102</b>	1 134
ŚLEDŹ	6 300	<b>30</b>	b.d.		36 300	<b>173</b>	18 000	<b>86</b>	700	<b>3</b>	14 980	<b>71</b>	20 989
INNE	21 100	<b>115</b>	25 800	<b>140</b>	35 700	<b>194</b>	16 600	<b>90</b>	18 100	<b>99</b>	3 950	<b>21</b>	18 374
<b>RAZEM*</b>	<b>3 100 950</b>	<b>111</b>	<b>3 079 200</b>	<b>110</b>	<b>2 747 700</b>	<b>98</b>	<b>2 586 700</b>	<b>92</b>	<b>2 780 930</b>	<b>99</b>	<b>2 526 544</b>	<b>90</b>	<b>2 802 468</b>
<b>IŁOŚCI:</b>													
ŁODZI	152	96	152	96	152	96	152	96	158	100	158	100	158
ŻAKÓW									2 409	99	2 409	99	2 422
WONTONÓW									5 630	105	5 630	105	5 385

Źródło: OIRM Szczecin

\* bez łososi i troci

**Załącznik 8. Połowy na Zalewie Szczecińskim i wodach przyległych w latach 2004-2008  
(w ujęciu ilościowym porównywalnym do roku bazowego 2004=100%) w kg**

GATUNEK	2004	2005	%	2006	%	2007	%	2008	%
SANDACZ	63 664	37 642	<b>59</b>	37 724	<b>59</b>	59 283	<b>93</b>	49 642	<b>78</b>
WĘGORZ	34 620	29 449	<b>85</b>	27 634	<b>80</b>	27 399	<b>79</b>	25 009	<b>72</b>
OKOŃ	539 414	429 484	<b>80</b>	520 374	<b>96</b>	534 505	<b>99</b>	564 053	<b>105</b>
LESZCZ	840 416	615 652	<b>73</b>	547 219	<b>65</b>	509 402	<b>61</b>	472 678	<b>56</b>
PŁOĆ	1 192 802	956 302	<b>80</b>	903 014	<b>76</b>	870 455	<b>73</b>	738 525	<b>62</b>
KRAP	40 040	25 763	<b>64</b>	19 893	<b>50</b>	8 624	<b>22</b>	8 135	<b>20</b>
ROZPIÓR	15 010	21 522	<b>143</b>	7 900	<b>53</b>	5 384	<b>36</b>	5 198	<b>35</b>
SZCZUPAK	9 512	5 687	<b>60</b>	7 747	<b>81</b>	7 768	<b>82</b>	8 147	<b>86</b>
SIEJA	12 877	11 722	<b>91</b>	13 725	<b>107</b>	13 914	<b>108</b>	9 244	<b>72</b>
SUM	498	275	<b>55</b>	940		1 104	<b>222</b>	513	<b>103</b>
MIĘTUS	7 857	5 915	<b>75</b>	7 978	<b>102</b>	7 726	<b>98</b>	9 253	<b>118</b>
BOLEŃ	5 261	2 554	<b>49</b>	2 733	<b>52</b>	3 312	<b>63</b>	3 941	<b>75</b>
TROĆ [szt.]	862	673	<b>78</b>	522	<b>61</b>	1 518	<b>176</b>	1 156	<b>134</b>
ŁOSOŚ [szt.]	39	9	<b>23</b>	0	<b>0</b>	3	<b>8</b>	0	<b>0</b>
LIN	1 134	1 382	<b>122</b>	3 106	<b>274</b>	4 995	<b>440</b>	9 483	<b>836</b>
ŚLEDŹ	20 989	606	<b>3</b>	228	<b>1</b>	4 482	<b>21</b>	1 885	<b>9</b>
INNE	18 374	7 859	<b>43</b>	6 753	<b>37</b>	3 211	<b>17</b>	3 172	<b>17</b>
<b>RAZEM*</b>	<b>2 802 468</b>	<b>2 151 813</b>	<b>77</b>	<b>2 106 968</b>	<b>75</b>	<b>2 061 564</b>	<b>74</b>	<b>1 908 878</b>	<b>68</b>
<b>ILOŚCI:</b>									
<b>ŁODZI</b>	<b>158</b>	<b>139</b>	<b>88</b>	<b>117</b>	<b>74</b>	<b>113</b>	<b>72</b>	<b>109</b>	<b>69</b>
<b>ŻAKÓW</b>	<b>2 422</b>	<b>2 359</b>	<b>97</b>	<b>2103</b>	<b>87</b>	<b>1 945</b>	<b>80</b>	<b>1 883</b>	<b>78</b>
WONTONÓW	5 385	4 520	84	3791	70	3 697	69	3 591	67

Źródło: OIRM Szczecin

\* bez łososi i troci

### Załącznik 9. Struktura gatunkowa poławianych ryb wg wyladunków w portach obszaru objętego LSROR

- wg danych uzyskanych z Centrum Monitorowania Rybołówstwa Departamentu Rybołówstwa MRiRW (w kg)

#### - Świnoujście

Nazwa gatunku	2004	2005	2006	2007	2008	Razem
Płoć	57 010	52 623	25 343	34 075	30 076	199 125
Śledź	1 353 512	1 616 938	994 063	959 319	588 043	5 511 875
Okoń	89 437	69 943	87 552	154 359	65 041	466 333
Stornia	360 784	494 789	466 094	507 087	471 582	2 300 335
Leszcz	557	678	105	177	308	1 825
Dorsz	313 426	219 409	406 345	344 989	108 100	1 392 270
Sandacz	21 576	14 126	2 975	23 610	13 320	75 608
Węgorz	7 128	255	248		233	7 863
Sieja	713	1 544	217	2 570	804	5 847
Miętus	74	296	188	3	1	561
Krąp		5				5
Gładzica		501	19 875	9 808	4 693	34 876
Troć wędrowna	228	104	32	138	40	542
Turbot	5 390	3 320	2 047	3 813	2 548	17 118
Belona	2 564	9 685	1 050	1 539	2 852	17 690
Jazgarz	33		136			169
Witlinek			696	103		800
Węgorzyca		244		16		260
inne ryby morskie	33					33
Łosoś atlantycki	40	10	10			60
Stynka		22				22
Pstrąg tęczowy	188					188
Szprot	165 365	75				165 440
Razem	2 378 057	2 484 565	2 006 974	2 041 606	1 287 641	10 198 843

#### - Świnoujście Karsibór

Nazwa gatunku	2004	2005	2006	2007	2008	Razem
Płoć	78 488	72 811	72 276	117 273	65 871	406 719
Śledź	50 550	10 672	200			61 422
Okoń	17 587	20 458	13 713	59 605	28 169	139 532
Stornia	18 947	9 535	12 000			40 482
Leszcz	23 713	34 674	41 781	32 123	34 897	167 188
Dorsz	36 191	6 485	8 150			50 826
Sandacz	5 931	3 551	4 247	6 750	7 753	28 231
Węgorz	458	439	574	1 006	705	3 182
Sieja	3 195	3 762	2 647	3 682	1 655	14 941
Miętus	497	293	350	228	142	1 510
Szczupak	59	137	84	158	60	498
Krąp	179	130	143	25		477
Lin	15		57			72
inne ryby słodkowodne	341	123	260			724
Troć wędrowna	136	432	116	160	588	1 432
Łosoś atlantycki	10					10
Turbot	705	101	1 600			2 406
Boleń	21	10	32	101	33	197
Jazgarz	657	959	1 380	1 413	542	4 951
Karaś	12		48			60
inne ryby morskie		20				20
Stynka		142				142
Dobijaki		37				37
Molwa niebieska	68					68
Razem	237 760	164 771	159 658	222 524	140 415	925 127

## - Świnoujście Przytór

Nazwa gatunku	2004	2005	2006	2007	2008	Razem
Płoc	33 295	24 091	28 260	18 046	24 138	127 830
Śledź	74 113	32 026	17 880	3		124 022
Okoń	9 487	7 172	7 061	8 514	7 095	39 329
Stornia	50					50
Leszcz	1 045	4 075	127	1 089	613	6 949
Dorsz	43			2	23	68
Sandacz	687	385	309	638	853	2 871
Węgorz	10	50	86	65	79	289
Sieja	243	27		313	97	680
Miętus	12	11			14	37
Szczupak	71	41	64	145	64	384
Krąp	2	199	130		110	441
Lin				7	11	18
inne ryby słodkowodne	115					115
Troć wędrowna	32			4	24	60
Boleń	6					6
Belona	772					772
Jazgarz		94	245		390	729
Węgorzyca	9				20	29
Stynka		95				95
Razem	119 991	68 266	54 161	28 825	33 531	304 772

## - Stepnica

Nazwa gatunku	2004	2005	2006	2007	2008	Razem
Płoc	222 510	140 135	133 921	117 311	99 981	713 858
Okoń	52 894	40 059	26 233	49 520	50 013	218 719
Leszcz	2 407	2 675	4 229	2 317	1 126	12 754
Sandacz	6 735	1 635	1 138	1 997	4 045	15 550
Węgorz	995	793	535	181	156	2 660
Sieja	24	3	135	995	89	1 246
Miętus	300	534	488	487	298	2 107
Szczupak	76	87	398	137	344	1 042
Krąp	11 298	4 532	1 289	313	508	17 940
inne ryby słodkowodne		45				45
Troć wędrowna				4		4
Boleń	67	61	79	62	63	332
Molwa niebieska	18					18
Razem	297 324	190 559	168 445	173 324	156 623	986 274

## - Wolin

Nazwa gatunku	2004	2005	2006	2007	2008	Razem
Płoc	78 828	106 606	51 967	64 839	45 788	348 028
Okoń	62 136	35 230	11 868	24 998	19 913	154 145
Leszcz	4 723	13 021	25 155	14 245	5 845	62 989
Sandacz	10 642	6 980	6 272	11 118	8 439	43 451
Węgorz	268	3		107	19	397
Sieja	900	945	642	1 445	1 371	5 303
Miętus	753	582	205	268	529	2 337
Szczupak	139	192	32	213	157	733
Krąp	1 367					1 367
Lin	230					230
inne ryby słodkowodne	1 324	706	294			2 324
Troć wędrowna	18			104	16	138
Boleń	1	39		210	24	274
Jazgarz	191					191
Molwa niebieska	327					327
Razem	161 847	164 304	96 435	117 547	82 101	622 234

## - Międzyzdroje

Nazwa gatunku	2004	2005	2006	2007	2008	Razem
Belona	2	56	95			153
Dorsz	16 741	8 192	2 503	7 112	4 762	39 309
inne ryby morskie	89					89
inne ryby słodkowodne	5					5
Łosoś atlantycki	15					15
Okoń	18 293	17 217	22 073	24 236	5 193	87 011
Płoć	9 126	10 563	10 539	7 810	891	38 929
Pstrąg tęczowy		28				28
Sandacz	3 897	8 268	440	3 309	7 963	23 876
Sieja	160	41				201
Skap	177					177
Stornia	251	748	225	1 200	12	2 436
Śledź	661 462	360 994	335 716	200 869	122 788	1 681 829
Troć wędrowna	2 248	444	192	8	16	2 908
Turbot	1 461	861	894	205		3 421
Węgorz	128	48	3		32	211
Węgorzyca	5					5
Razem	714 059	407 458	372 679	244 749	141 658	1 880 602

## - Lubin

Nazwa gatunku	2004	2005	2006	2007	2008	Razem
Płoć	119 205	107 875	112 878	110 054	104 338	554 350
Śledź	1 030	12		35	872	1 949
Okoń	48 799	52 162	64 201	59 483	57 639	282 284
Stornia	57	76	300	186	60	679
Leszcz	80 409	78 414	52 790	49 463	39 801	300 877
Sandacz	5 646	4 022	4 633	7 559	3 575	25 435
Węgorz	2 689	2 517	2 439	3 705	2 752	14 102
Sieja	10 401	6 758	7 349	6 498	4 987	35 992
Miętus	1 499	979	1 674	1 028	622	5 802
Szczupak	1 049	441	615	864	947	3 916
Krąp	1 665	2 257	166		1 187	5 275
Lin	8	49	12	3	37	109
Inne słodkowodne	235	31	83		7	356
Troć wędrowna	1 604	1 288	502	2 332	1 488	8 214
Boleń	292	149	151	163	94	849
Karaś			36	40		76
Karp		101				101
Inne ryby morskie	117	191			72	380
Łosoś atlantycki	155					155
Molwa niebieska	6		234			240
Razem	274 866	257 322	249 063	241 413	218 478	1 241 141

**Załącznik 10. Wykaz jednostek rybackich funkcjonujących w obszarze objętym LSROR**  
 – Według portu rejestracji i adresów zamieszkania armatorów na bazie danych uzyskanych z Rejestru Statków Rybackich i zweryfikowanych przez Lokalne Inspektoraty Rybołówstwa Morskiego. Dane aktualne na 30-09-2009

port Świnoujście

Lp.	Oznaka rybacka statku	Ilość właścicieli
1.	ŚWI -2	1
2.	ŚWI- 8	2
3.	ŚWI-11	1
4.	ŚWI-18	2
5.	ŚWI-19	1
6.	SWI-20	1
7.	ŚWI-16	2
8.	ŚWI-21	1
9.	ŚWI-23	1
10.	ŚWI-24	1
11.	ŚWI-27	1
12.	ŚWI-29	1
13.	ŚWI-31	1
14.	ŚWI-37	1
15.	ŚWI-43	2
16.	ŚWI-42	2
17.	ŚWI-48	1
18.	ŚWI-49	1
19.	ŚWI-53	2
20.	ŚWI-77	1
21.	ŚWI- 81	1
22.	ŚWI-82	1
23.	ŚWI-94	1
24.	ŚWI-7	1
25.	ŚWI- 32	1
26.	ŚWI- 47	2
27.	ŚWI-57	1
28.	GDA-16	1

port Karsibór

Lp.	Oznaka rybacka statku	Ilość właścicieli
1.	KRS-5	1
2.	KRS-7	2
3.	KRS-16	1
4.	KRS-26	2
5.	KRS-27	1
6.	KRS-29	2

port Przytór

Lp.	Oznaka rybacka statku	Ilość właścicieli
1.	PRZ-8	2
2.	PRZ-12	1
3.	PRZ-15	1
4.	PRZ-18	1

przystań Międzyzdroje

Lp.	Oznaka rybacka statku	Ilość właścicieli
1.	MIZ-4	2
2.	MIZ-10	2
3.	MIZ-20	1
4.	MIZ-30	1
5.	MIZ-31	2

port Lubin

Lp.	Oznaka rybacka statku	Ilość właścicieli
1.	LBN-3	1
2.	LBN-6	1
3.	LBN-9	2
4.	LBN-16	2
5.	LBN-25	2
6.	LBN-27	3
7.	LBN-34	1
8.	LBN-36	1
9.	LBN-42	1

port Stepnica

Lp.	Oznaka rybacka statku	Ilość właścicieli
1.	STP-1	1
2.	STP-11	2
3.	STP-21	2
4.	STP-28	2
5.	STP-32	1
6.	STP-34	1
7.	STP-49	2
8.	STP-54	2
9.	STP-5	2
10.	STP-7	1

port Wolin

Lp.	Oznaka rybacka statku	Ilość właścicieli
1.	WOL-1	1
2.	WOL-5	1
3.	WOL-21	1
4.	WOL-25	1
5.	WOL-29	2
6.	WOL-31	1
7.	WOL-51	1
8.	WOL-53	3
9.	WOL-54	3
10.	WOL-77	2
11.	WOL-78	1
12.	WOL-71	2

**Załącznik 11. Wykaz jednostek rybackich funkcjonujących w obszarze objętym LSROR**  
 – wg portu rejestracji i oraz liczba armatorów wg danych uzyskanych z OIRM Szczecin (z uwagi na możliwość posiadania więcej niż jednej jednostki przez jednego armatora ogólna liczba armatorów może być niższa od sumy armatorów z poniższych zestawień) na datę 31.12.2009.

## port Świnoujście

Lp.	Oznaka rybacka statku	Liczba właścicieli
1.	ŚWI -2	1
2.	SWI- 8	2
3.	ŚWI-11	1
4.	ŚWI-18	2
5.	ŚWI-19	1
6.	SWI-20	1
7.	ŚWI-21	1
8.	ŚWI-23	1
9.	ŚWI-24	1
10.	ŚWI-27	1
11.	ŚWI-29	1
12.	ŚWI-31	1
13.	ŚWI-37	1
14.	ŚWI-43	2
15.	ŚWI-48	1
16.	ŚWI-49	1
17.	ŚWI-53	2
18.	ŚWI-77	1
19.	ŚWI- 81	1
20.	ŚWI-82	1
21.	ŚWI-94	1
22.	ŚWI-7	1
23.	SWI-32	1
24.	ŚWI- 47	2
25.	ŚWI-57	1

## port Karsibór

Lp.	Oznaka rybacka statku	Liczba właścicieli
1.	KRS-5	1
2.	KRS-7	2
3.	KRS-26	2
4.	KRS-27	1
5.	KRS-29	2

## port Przytór

Lp.	Oznaka rybacka statku	Liczba właścicieli
1.	PRZ-8	2
2.	PRZ-12	1
3.	PRZ-15	1
4.	PRZ-18	1

przystań Międzyzdroje

Lp.	Oznaka rybacka statku	Liczba właścicieli
1.	MIZ-4	2
2.	MIZ-10	2
3.	MIZ-20	1
4.	MIZ-30	1
5.	MIZ-31	2

port Lubin

Lp.	Oznaka rybacka statku	Liczba właścicieli
1.	LBN-3	1
2.	LBN-6	1
3.	LBN-9	2
4.	LBN-16	2
5.	LBN-14	1
6.	LBN-2	2
7.	LBN-34	1
8.	LBN-36	1
9.	LBN-42	1

port Stepnica

Lp.	Oznaka rybacka statku	Liczba właścicieli
1.	STP-1	1
2.	STP-10	2
3.	STP-21	2
4.	STP-28	2
5.	STP-32	1
6.	STP-34	1
7.	STP-49	2
8.	STP-54	2
9.	STP-5	2
10.	STP-7	1

port Wolin

Lp.	Oznaka rybacka statku	Liczba właścicieli
1.	WOL-1	1
2.	WOL-5	1
3.	WOL-21	1
4.	WOL-25	1
5.	WOL-29	2
6.	WOL-31	1
7.	WOL-51	1
8.	WOL-53	3
9.	WOL-54	3
10.	WOL-77	2
11.	WOL-78	1

## MATERIAŁY ŹRÓDŁOWE

1. Sz. Bzoma: „Wpływ kormorana *Phalacrocorax carbo* na ichtiofaunę wybranych akwenów polskiej strefy przybrzeżnej Bałtyku”, MIR 2008,
2. A. Garbacik-Wesołowska: „Zasoby rybne Estuarium Odry”, Materiał na konferencję Zachodniopomorskiego Urzędu Marszałkowskiego na temat: „Problematyka rybołówstwa, rybactwa i przetwórstwa rybnego w okresie transformacji gospodarczej i wejścia Polski do Unii Europejskiej” Szczecin 15-01-2000,
3. Z. Kilarski: „Szlak wodny Berlin – Szczecin – Bałtyk”, Szczecin 2009,
4. N. Wolnomiejski: „Hydrobiologiczna charakterystyka otwartych wód Wolińskiego Parku Narodowego” (Zalew Szczeciński, Zatoka Pomorska), MIR Gdynia 1997,
5. „Plan Zagospodarowania Przestrzennego Województwa Zachodniopomorskiego”, czerwiec 2002, aktualizowany w 2006,
6. Raport oddziaływania na środowisko morskie przedsięwzięcia pod nazwą „Usuwanie do morza urobku z pogłębiania akwenów związanych z budową falochronu osłonowego i portu zewnętrznego w Świnoujściu”, Instytut Morski w Gdańsku. Zakład Hydrotechniki Morskiej, styczeń 2009,
7. „Społeczno – ekonomiczne skutki wspólnej polityki rybackiej (WPR). Strategia przetrwania i sposoby na ograniczenie rozmiarów ubóstwa wśród rybaków łodziowych polskiego wybrzeża”. Prace zbiorowe pod kierunkiem B. Marciniaka, MIR, Gdynia grudzień 2007 i 2008,
8. „Stan i perspektywy badań hydrobiologicznych i rybackich w Estuarium Odry”. Studia i Materiały MIR, październik 1993,
9. „Przyroda Pomorza Zachodniego” – opracowanie zbiorowe, Oficyna „in plus”, Szczecin 2002,
10. „Strategia Rozwoju Województwa Zachodniopomorskiego do roku 2010”,
11. „Strategia Rozwoju Miasta Świnoujścia”, maj 2004,
12. „Plan Rozwoju Lokalnego Gminy Wolin do roku 2013”,
13. „Plan Rozwoju Lokalnego dla Gminy Stepnica (2004-2006)”,
14. „Strategia Rozwoju Gminy Międzyzdroje 2004-2013”,
15. „Studium Uwarunkowań i Kierunków Zagospodarowania Przestrzennego Gminy Stepnica” 2007.